



**HONORABLE CONCEJO DELIBERANTE  
MUNICIPALIDAD DE LA CIUDAD DE CORRIENTES  
2020 -AÑO DEL GENERAL MANUEL BELGRANO-**

Corrientes, **17 NOV 2020**

**ORDENANZA N° 6949**

**VISTO:**

La necesidad de establecer el sentido vehicular a las calles del Grupo 678 Viviendas del Conjunto Habitacional Santa Catalina, Y;

**CONSIDERANDO:**

Que, la Ordenanza N° 6791 establece el Sentido de Circulación Vehicular de las calles del Grupo 678 viviendas (pastilla I a) del Conjunto Habitacional Santa Catalina; no obstante esto, la misma no ha permitido hacer un uso efectivo de todas las calles y de las Paradas Refugios del Transporte Público de Pasajeros construidas en el Barrio.

Que, es menester modificar el Sentido de Circulación Vehicular de algunas de las calles del Conjunto Habitacional debido a la necesidad de corregir la problemática con la que conviven diariamente los vecinos.

Que, para ello la Dirección de Ordenamiento Urbano, dependiente de la Secretaria de Desarrollo Urbano ha efectuado un estudio técnico tendiente a subsanar el inconveniente planteado por los vecinos, determinando las modificaciones necesarias.

Que, finalmente, debemos destacar la propuesta realizada por los vecinos a los efectos de que el Honorable Concejo Deliberante(HCD) pueda modificar la Ordenanza y así brindar respuesta satisfactoria para este sector de la Ciudad.

**POR ELLO:**

**EL HONORABLE CONCEJO DELIBERANTE  
DE LA CIUDAD DE CORRIENTES  
SANCIONA CON FUERZA DE ORDENANZA**

**“Sentido de Circulación del Grupo 678 Viviendas”**



**HONORABLE CONCEJO DELIBERANTE  
MUNICIPALIDAD DE LA CIUDAD DE CORRIENTES  
2020 -AÑO DEL GENERAL MANUEL BELGRANO-**

17 NOV 2020  
Corrientes,

..2//

**ORDENANZA N°**

**6949**

**ARTÍCULO.-1º:** ESTABLECE como sentido de circulación vehicular de las calles que conforman el Grupo 678 viviendas (pastilla I a) del Conjunto Habitacional Santa Catalina delimitado por las siguientes calles:

Al Norte: AV. NINI FLORES.  
Al Sur: AV. DAMASIO ESQUIVEL.  
Al Este: AV. RAMÓN TITO ARANDA.  
Al Oeste: AV. BLAS MARTÍNEZ RIERA.

A las indicadas en el Plano que como Anexo I forma parte de la presente, y de acuerdo al siguiente detalle:

**DE NORTE A SUR:**

- Calle: PEDRO PASCASIO ENRIQUEZ, desde calle Armando Nelli al norte hasta calle Eustaquio Miño al sur.
- Calle: RAMON SIXTO RIOS, desde calle Armando Nelli al norte hasta calle Eustaquio Miño al sur.
- Calle: PEDRO MENDOZA, desde Av. Nini Flores al norte hasta calle Marili Morales Segovia al sur y desde calle Abelardo Héctor Dimotta al norte hasta Av Damasio Esquivel al sur.
- Calle LUIS FERREYRA (JUAN PAYE), desde calle Marili Morales Segovia al norte hasta calle Carlos Castellan al sur.
- Calle: JULIO MONTES, desde Av. Nini Flores al norte hasta calle Carlos Castellan al sur.

**DE SUR A NORTE:**

- Calle RAMÓN SIXTO RIOS, desde Av. Argentina Rojas al sur hasta Av. Nini Flores al norte.
- Calle ODIN FLEITAS desde calle Carlos Castellan al sur hasta Av. Nini Flores al norte.



**HONORABLE CONCEJO DELIBERANTE  
MUNICIPALIDAD DE LA CIUDAD DE CORRIENTES  
2020 -AÑO DEL GENERAL MANUEL BELGRANO-**

..3//

Corrientes, **17 NOV 2020**

**ORDENANZA N°: 6949**

- Calle LUIS FERREYRA (JUAN PAYE), desde Av. Damasio Esquivel al sur hasta calle Eustaquio Miño al norte.

DE ESTE A OESTE:

- Calle ARMANDO NELLI, desde Av. Ramón Tito Aranda al este hasta calle Ramón Sixto Ríos al oeste.

- Calle MARILI MORALES SEGOVIA, desde calle Pedro Mendoza al este hasta Av. Blas Martínez Riera al oeste.

- Calle ABELARDO HÉCTOR DIMOTTA, desde Av. Ramón Tito Aranda al este hasta calle Odín Fleitas al oeste.

DE OESTE A ESTE:

- Calle ALEJANDRO BARRIOS, desde calle Julio Montes al oeste hasta calle Ramón Sixto Ríos al este.

- Calle ARMANDO NELLI, desde calle Julio Montes al oeste hasta calle Odín Fleitas al este.

- Calle MARILI MORALES SEGOVIA, desde Av. Pedro Celestino Montenegro al oeste hasta Av. Ramón Tito Aranda al este.

- Calle EUSTAQUIO MIÑO, desde Av. Blas Martínez Riera al oeste hasta Av. Ramón Tito Aranda al este.

AVENIDAS CON ORIENTACION NORTE-SUR y SUR-NORTE.

- Av. RAMÓN TITO ARANDA , desde Av. Nini Flores al norte hasta Av. Damasio Esquivel al sur.

- Av. PEDRO CELESTINO MONTENEGRO, desde Av. Nini Flores al norte hasta Av. Damasio Esquivel al sur.

- Av. BLAS MARTINEZ RIERA, desde Av. Nini Flores al norte hasta Av. Damasio Esquivel al sur.

AVENIDAS CON ORIENTACION ESTE-OESTE y OESTE-ESTE.



**HONORABLE CONCEJO DELIBERANTE  
MUNICIPALIDAD DE LA CIUDAD DE CORRIENTES  
2020 -AÑO DEL GENERAL MANUEL BELGRANO-**

..4//

Corrientes, **17 NOV 2020**

**ORDENANZA N°: 6949**

- Av. NINI FLORES, desde Av. Ramón Tito Aranda al este hasta Av. Blas Martínez Riera al oeste.
- Av. ARGENTINA ROJAS, desde Av. Ramón Tito Aranda al este hasta Av. Blas Martínez Riera al oeste.
- Av. DAMASIO ESQUIVEL, desde Av. Ramón Tito Aranda al este hasta Av. Blas Martínez Riera al oeste.

**ARTÍCULO.-2°:** DA intervención a la Secretaría de Infraestructura a fin de que a través del Área que corresponda proceda a la señalización vertical, horizontal y semaforización acorde a la importancia de la arteria, de manera de garantizar una correcta circulación vehicular y peatonal.


**ARTÍCULO.-3°:** LA Secretaria de Movilidad y Seguridad, a través de la Subsecretaria de Transito y Seguridad Vial y sus dependencias, deberán garantizar el estricto cumplimiento de la presente reglamentación.


**ARTÍCULO.-4°:** LA presente Ordenanza será refrendada por el Señor Secretario del Honorable Concejo Deliberante.


**ARTÍCULO.-5°:** REMITE la presente al Departamento Ejecutivo Municipal para su Promulgación.

**ARTÍCULO.-6°:** REGÍSTRESE, COMUNÍQUESE, PUBLÍQUESE Y ARCHÍVESE.

DADO EN EL RECINTO DEL HONORABLE CONCEJO DELIBERANTE DE LA CIUDAD DE CORRIENTES A LOS DIECISIETE DÍAS DEL MES DE NOVIEMBRE DEL AÑO DOS MIL VEINTE.

  
Dr. Fabrizio Abel Sartori  
SECRETARIO  
Honorable Concejo Deliberante  
Municip. de la Cdad. de Ctes



  
ALFREDO OSCAR VALLEJOS  
Presidente  
Honorable Concejo Deliberante  
Ciudad de Corrientes



**HONORABLE CONCEJO DELIBERANTE  
MUNICIPALIDAD DE LA CIUDAD DE CORRIENTES**

**“2020-AÑO DEL GENERAL MANUEL BELGRANO”**

..6//

**6949**


Corrientes,

**17 NOV 2020**

**VISTO:** LA ORDENANZA N° 6949 SANCIONADA POR EL HONORABLE CONCEJO DELIBERANTE EL 17/11/2020.

**PROMULGADA:** POR RESOLUCIÓN N° 3093 DEL DEPARTAMENTO EJECUTIVO MUNICIPAL EL 16/12/2020.

**POR LO TANTO:** CUMPLASE.



*[Handwritten Signature]*  
Mra. Estela Granda de Cervalén  
Directora General de Despacho  
Municipalidad de la Ciudad de Corrientes

MUNICIPALIDAD DE LA CIUDAD DE CORRIENTES	
DIRECCIÓN GENERAL DE DESPACHO	
FECHA	27 NOV 2020
RADAS	
SALIDAS	

12.65



HONORABLE CONCEJO DELIBERANTE  
MUNICIPALIDAD DE LA CIUDAD DE CORRIENTES  
2020 - AÑO DEL GENERAL MANUEL BELGRANO -

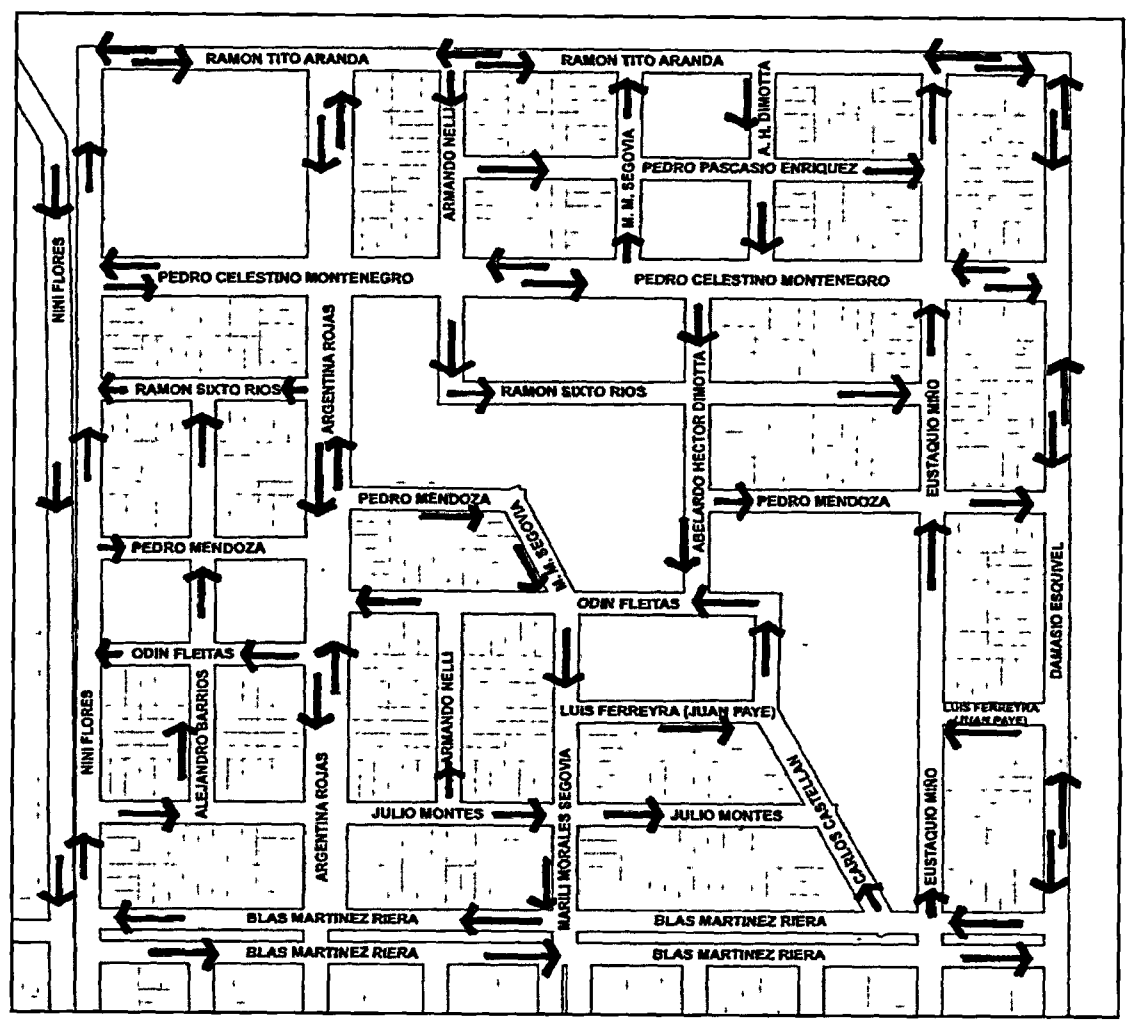
..5//

Corrientes, 17 NOV 2020


ORDENANZA N°: 6949

ANEXO I

PLANO: SENTIDO CIRCULATORIO VEHICULAR  
CONJUNTO HABITACIONAL SANTA CATALINA - GRUPO 678 Viv (Pastilla I a)



Dr. Fabrizio Abertori  
SECRETARIO  
Honorable Concejo Deliberante  
Municip de la Cdad. de Ctes



ALFREDO OSCAR VALLEJOS  
Presidente  
Honorable Concejo Deliberante  
Ciudad de Corrientes