

Municipalidad de la Ciudad de Corrientes
COMISIONADO INTERVENTOR

Corrientes,

08 OCT 1999

ORDENANZA N ° 3542

VISTO:

Los reclamos de los vecinos, los resultados obtenidos por la experiencia de varios meses en el nuevo recorrido del sistema del Transporte Urbano de Pasajeros de la Ciudad de Corrientes.

CONSIDERANDO:

Que el Transporte Público Urbano de Pasajeros en la planificación actual se ha desarrollado sobre la concentración en determinadas calles y determinadas zonas.

Que el sistema empleado no ha dado los resultados esperados, atendiendo que ha provocado una concentración del tránsito por calles de mucho movimiento peatónal y comercial.

Que a su vez la gran cantidad de líneas concentradas en calles determinadas a provocado en la viviendas frentistas algunos deterioros, mayor concentración de moho y ruidos.

Que a su vez el estacionamiento y tránsito de la ciudad se ha conmocionado afectando la circulación de vehículos y peatones.

Que es necesario que el transporte público urbano de pasajeros cumpla con los objetivos establecidos en las normas reguladoras del sistema y previstas en la Ordenanza N ° 3193.


Que para lograr ello, debe desconcentrarse el sistema que permita un mejor movimiento o circulación del tránsito y de los estacionamientos dentro del radio céntrico administrativo y comercial de la ciudad.

Que en base a la estructura vial, la ubicación de los centros administrativos y comerciales dentro del desarrollo urbano del casco histórico de la Ciudad de Corrientes es necesario proceder a modificar la trazas actual del sistema de transporte público urbano de pasajeros.

Que del estudio realizado por la Secretaría de Planeamiento y el de la Dirección de Transporte y el aporte realizado por los vecinos, comerciantes y entidades intermedias es innegable la necesidad de modificar las trazas del actual recorrido.

Que también se ha tenido en cuenta el interés de los actuales concesionarios de las respectivas líneas.

Que el régimen jurídico de la Ordenanza N ° 3193 y Ordenanza N ° 3195 prevén la modificación de las trazas y recorridos de las



08 OCT 1999

2

Municipalidad de la Ciudad de Corrientes
COMISIONADO INTERVENTOR.

líneas del Transporte Público Urbano de Pasajeros de la Ciudad de Corrientes, facultan al municipio y obligan a los concesionarios.

Que se ha expedido el servicio jurídico permanente de la Municipalidad;

Que virtud de los art. 163 de la Constitución Provincial, art. 25 y 43 de la Carta Orgánica Municipal, La Ley de Intervención a la Municipalidad y el Decreto de designación, facultan de las autoridades municipales al dictado de las normas de aplicación que son materia de competencia municipal;

POR TODO ELLO:


EL COMISIONADO INTERVENTOR DE LA
MUNICIPALIDAD DE LA CIUDAD DE CORRIENTES
RESUELVE CON FUERZA DE ORDENANZA

Art. 1.- Modificar el art. 25 - Pliego de Bases y Condiciones Particulares - Ordenanza N° 3195 el que quedará redactado de la siguiente forma: "Establecer las nuevas trazas del recorrido del Transporte Público Urbano de Pasajeros de la Ciudad de Corrientes de las líneas N° 101, 102, 103, 104, 105, 106, 108, 109, 110 y 111, según el desarrollo previsto en las planimetrías que como anexo I a X se adjuntan" y pasan a integrar el referido pliego.

Art. 2.- La presente Ordenanza será refrendada por el Secretario General, de Obras y Servicios Públicos, de Economía y Finanzas de la Municipalidad de la Ciudad de Corrientes.

Art. 3.- Dese intervenir a la Secretaría de Obras Públicas - Dirección de Tránsito de la Municipalidad.

Art. 4.- Regístrese, Notifíquese, comuníquese, publíquese y archívese.



~~Dr. J.C. Scaramellini Guerrero~~
~~Sec. de Obras y Serv. Públicos~~
~~Municipalidad de la C. de Ctes.~~

~~Dr. Ramón Francisco T. Ramírez~~
~~Secretario General~~
~~Municipalidad de la C. de Ctes.~~

CR. JUAN CARLOS ZUBIETA
COMISIONADO INTERVENTOR
MUNICIPALIDAD CIUDAD DE CORRIENTES

C.P. Hugo Humberto Hulci
Secretario de Econ. y Finanzas
Municipalidad de la C. de Ctes.

LINEA N° 101 Recorrido A

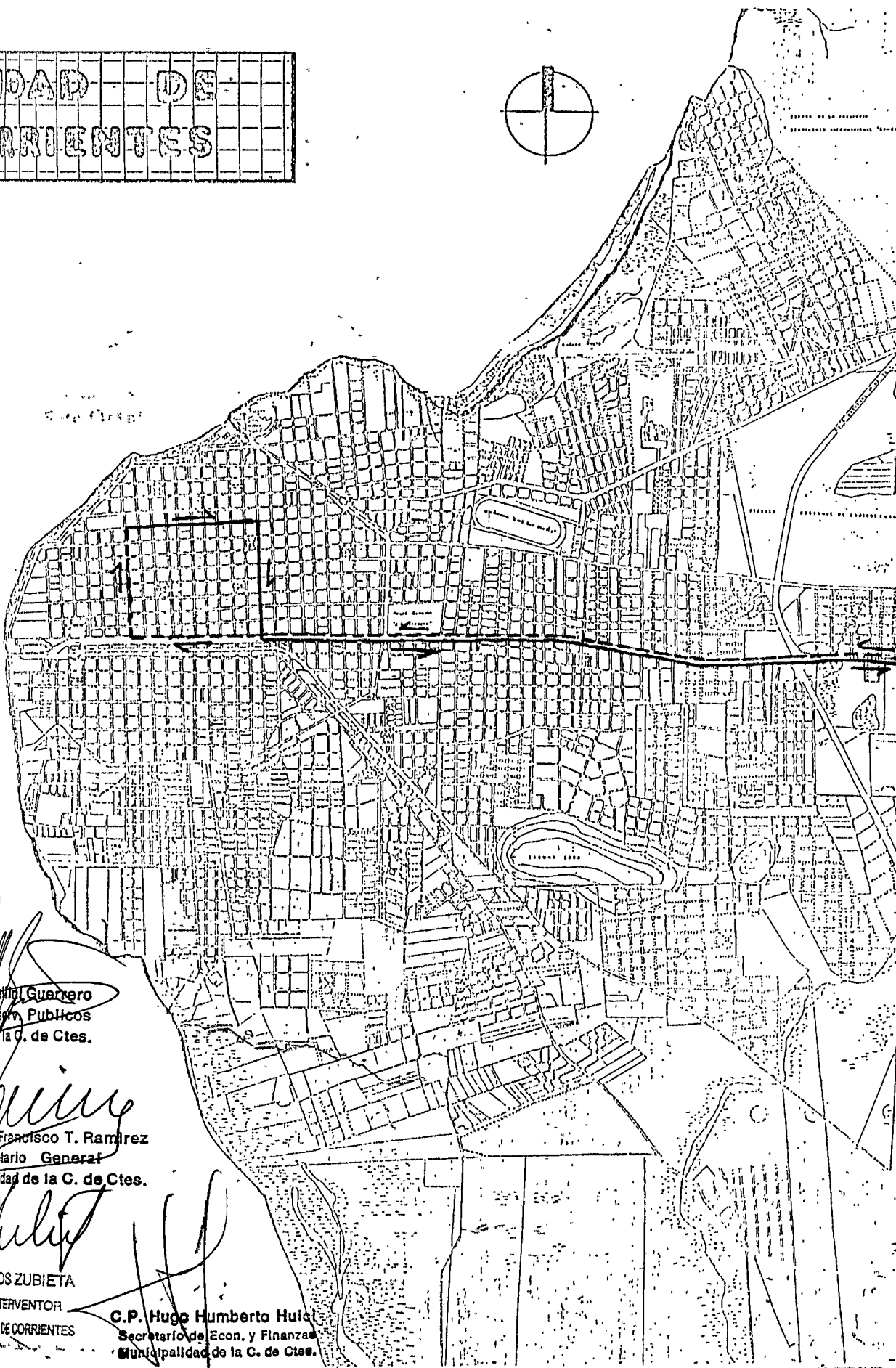
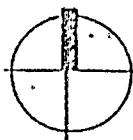
-Cabecera: LAGUNA BRAVA

Frecuencia Máxima Admisible: 15 Minutos

Velocidad Comercial Máxima Admisible: 20 Km./ hs.

RECORRIDO: LAG. BRAVA - RUTA PROV. N° 5 - B° PONCE - ROTONDA VIRGEN DE ITATI - AV. INDEPENDENCIA - AV. FERRE - AV. 3 DE ABRIL - SAN LUIS - 9 DE JULIO - STA. FE - AV. 3 DE ABRIL - AV. P. FERRE - AV. INDEPENDENCIA - ROTONDA VIRGEN DE ITATI - RUTA PROV. N° 5 - B° PONCE - LAG. BRAVA.-

IDAD DE
CORRIENTES



Guerrero
Publicos
C. de Ctes.

Francisco T. Ramirez
Secretario General
Municipalidad de la C. de Ctes.

LOS ZUBIETA
INTERVENTOR
C. de Ctes.

C.P. Hugo Humberto Huel
Secretario de Econ. y Finanzas
Municipalidad de la C. de Ctes.

LINEA N° 101 Recorrido B

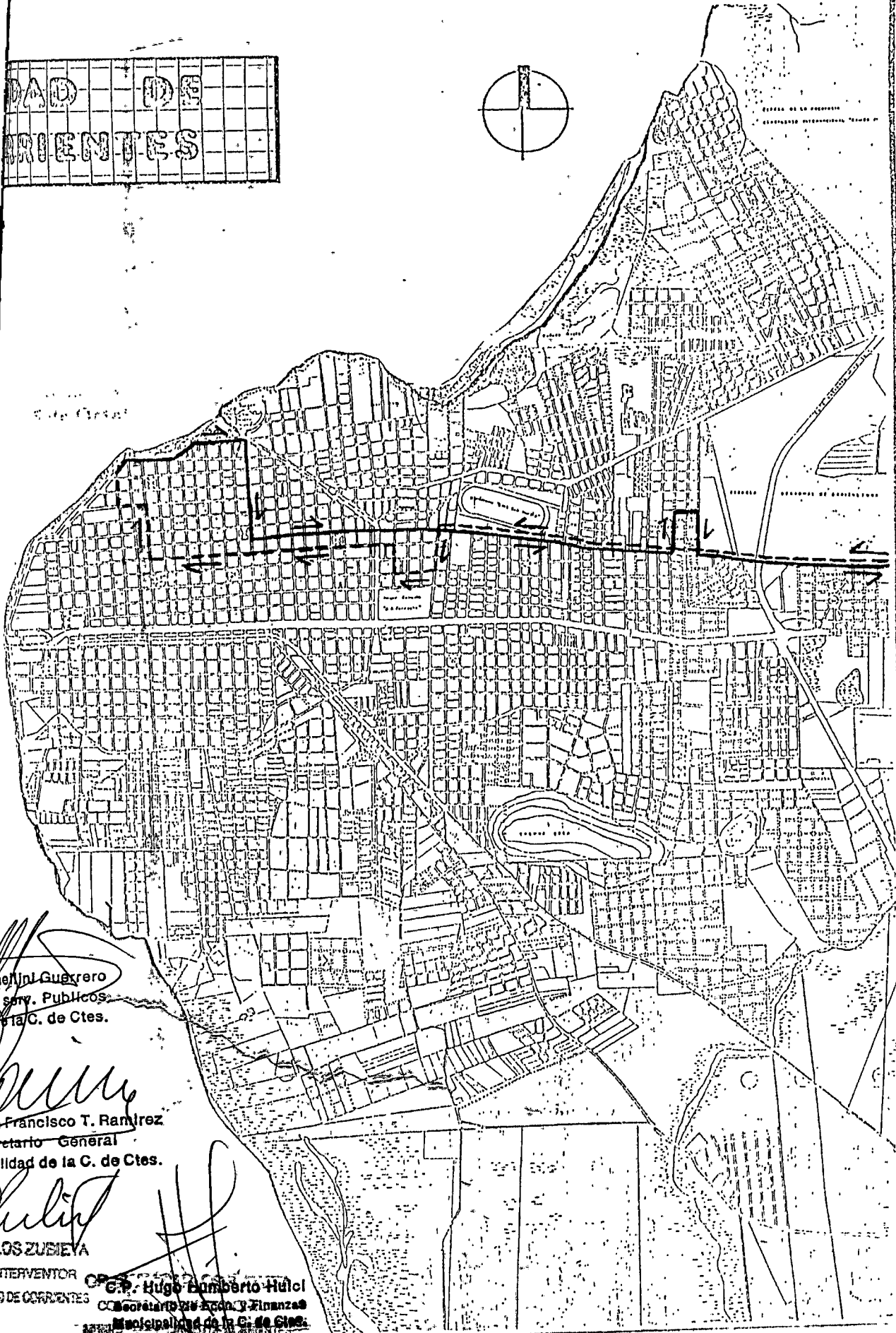
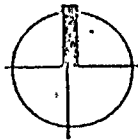
Cabecera: B° CREMONTE

Frecuencia Máxima Admisible: 15 Minutos

Velocidad Comercial Máxima Admisible: 18 Km./hs.

RECORRIDO: B° CREMONTE - AV. CENTENARIO - AV AYACUCHO - AV. CHACABUCO -
CALLE. BROWN - COLOMBIA - SAN MARTIN - BUENOS AIRES - P. MARTINEZ - AV. VERA -
CALLE. FE - IRIGOYEN - AV. AYACUCHO - AV. CENTENARIO - J. MORELOS - A. GALLARDO - D.
LAZAR - AV CENTENARIO - B° CREMONTE.

**CIUDAD DE
CORRIENTES**



Ing. Hernán Guerreru
Ingeniero de Obras y Serv. Públicos
Municipalidad de la C. de Ctes.

Ing. Ramón Francisco T. Ramírez
Secretario General
Municipalidad de la C. de Ctes.

Ing. CARLOS ZUBIEVA
PROCURADOR INTERVENTOR
CIUDAD DE CORRIENTES

Ing. G.P. Hugo Humberto Huelci
Secretario de Econ. y Finanzas
Municipalidad de la C. de Ctes.

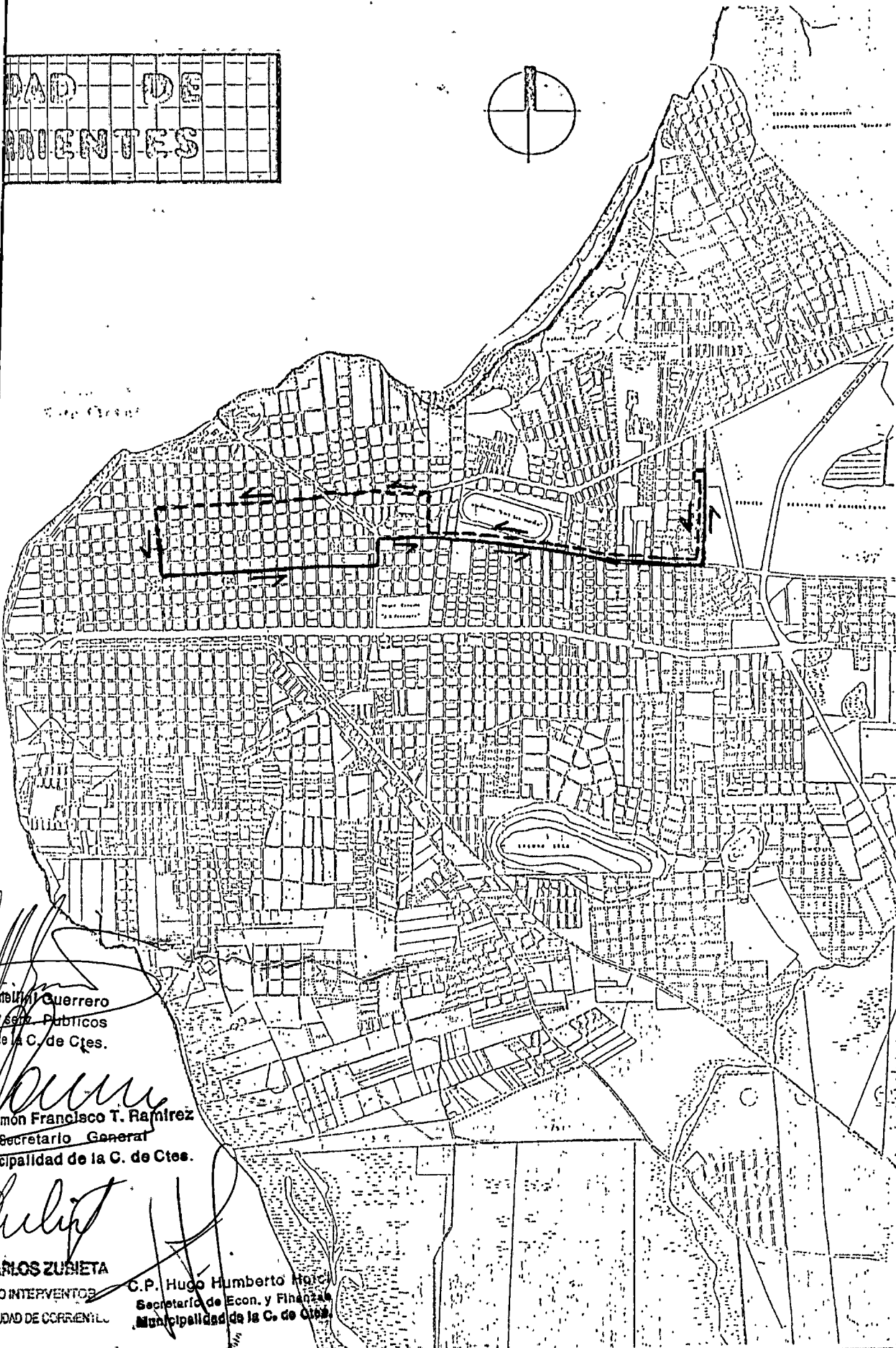
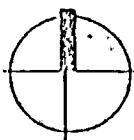

LINEA N° 101 Recorrido C

Cabecera: B° SAN GERONIMO

Frecuencia Máxima Admisible: 7 Minutos

Velocidad Comercial Máxima Admisible: 18 Km./ hs:

RECORRIDO: S. AGUIRRE - ESQ. MARECHAL - MARECHAL - D. LASTRA - G. MISTRAL - S. AGUIRRE - CARACAS - LAMARQUE - AV. CENTENARIO - AV. AYACUCHO - CHACABUCO - AV. CARMENIA - AV. GDO. RUIZ - PELLEGRINI - SALTA - BOLIVAR - AV. ARTIGAS - AYACUCHO - AV. CENTENARIO - S. AGUIRRE - MARECHAL.



Comisión Cuerrero
de y de - Públicos
de la C. de Ctes.

Ramon Francisco T. Ramirez
Secretario General
Municipalidad de la C. de Ctes.

CARLOS ZUBIETA

COMANDO INTERVENTOR
MUNICIPALIDAD DE CORRIENTES

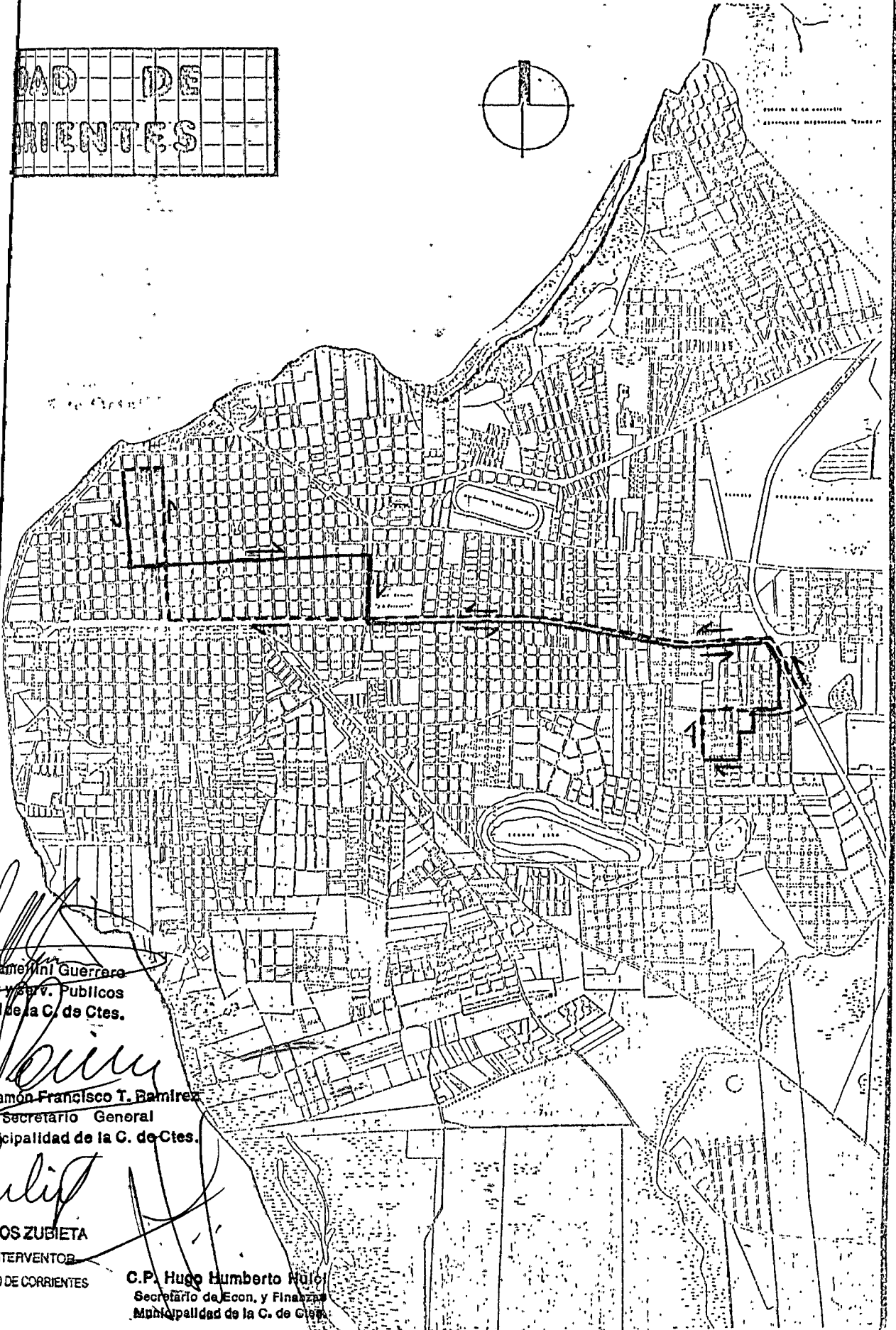
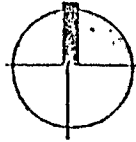
C.P. Hugo Humberto Ruiz
Secretario de Econ. y Finanzas
Municipalidad de la C. de Ctes.

LINEA N° 102 Recorrido A
Cabecera: B° 17 DE AGOSTO

Frecuencia Máxima Admisible: 5 Minutos
Velocidad Comercial Máxima Admisible: 20 Km./hs.

RECORRIDO: TUCUMAN ESQ. QUINTANA - TUCUMAN - BOLIVAR - AV. ARTIGAS - AV. FERRE
AV. INDEPENDENCIA - ROTONDA VIRGEN DE ITATI - NAPOLES - AV. PTE. PERON - MILAN -
VERDEÑA - A. DUMAS - SIRACUSA - S. DE BUSTAMANTE - AV. PTE. PERON - RUTA NAC. N° 12 -
ROTONDA VIRGEN DE ITATI - AV. INDEPENDENCIA - AV. P. FERRE- AV. 3 DE ABRIL - RIOJA -
QUINTANA - QUINTANA ESQ. TUCUMAN.-

CORRIENTES



Ramón M. Guerrero
Serv. Públicos
Municipalidad de la C. de Ctes.

Ramón Francisco T. Ramírez
Secretario General
Municipalidad de la C. de Ctes.

CARLOS ZUBIETA
COORDINADOR INTERVENTOR
MUNICIPALIDAD DE CORRIENTES

C.P. Hugo Humberto Muñoz
Secretario de Econ. y Finanzas
Municipalidad de la C. de Ctes.

LINEA N° 102 Recorrido B

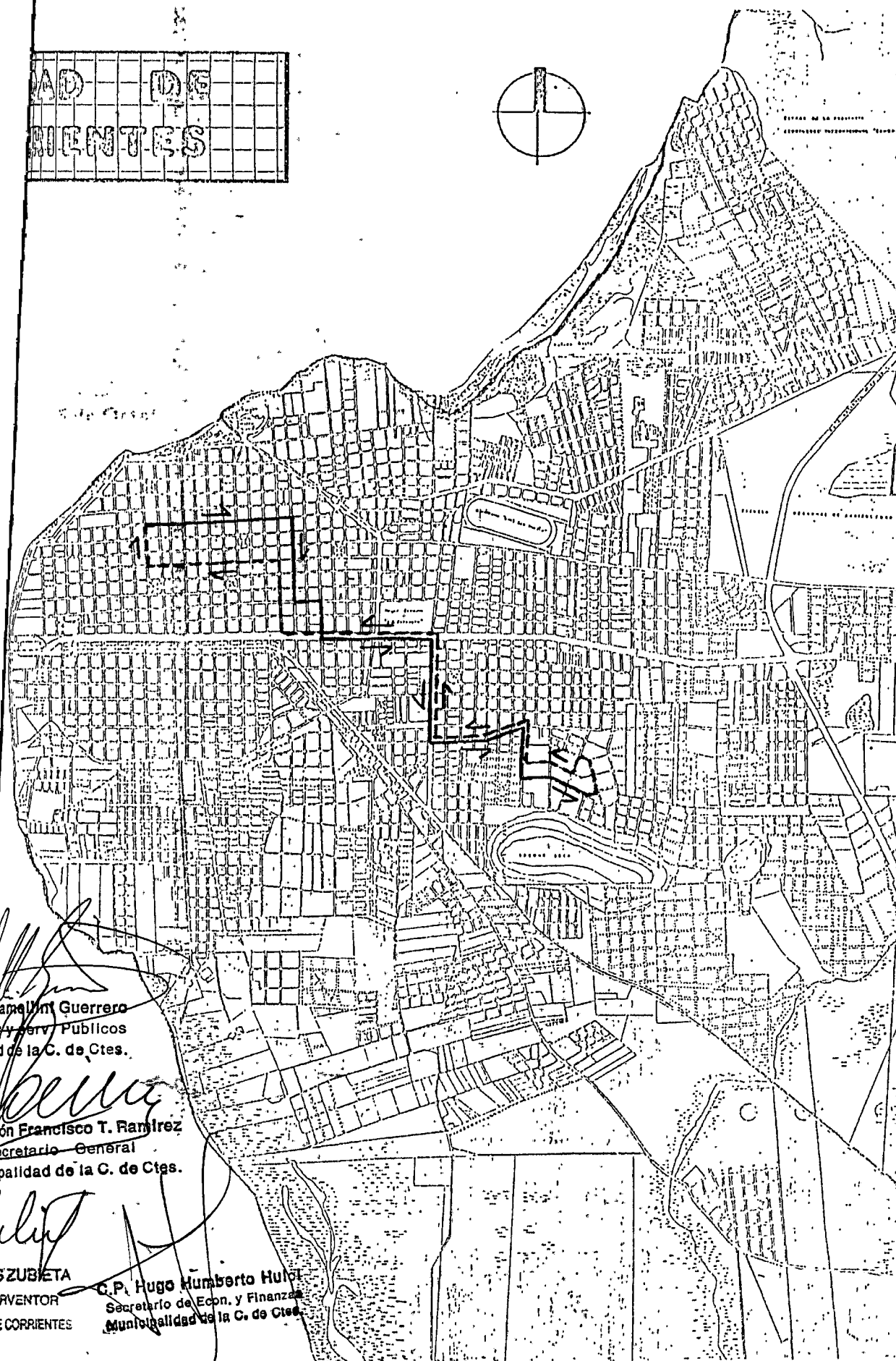
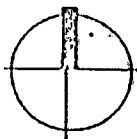
Cabecera: B° LAGUNA SECA

Presencia Máxima Admisible: 10 Minutos

Velocidad Comercial Máxima Admisible: 18 Km./hs.

RECORRIDO: 9 DE JULIO ESQ. BUENSO AIRES - 9 DE JULIO - PARAGUAY - AV. 3 DE ABRIL - A. FERRE - AV. J. R. VIDAL - CAZADORES CORRENTINOS - A. W. DOMINGUEZ - PITAGORAS - CASINI - HAWAI - LAS PIEDRAS - LARREA - AV. W. DOMINGUEZ - AV. CAZADORES CORRENTINOS - AV. J. R. VIDAL - A. FERRE - JUJUY - SAN MARTIN- BUENOS AIRES - BUENSO AIRES ESQ. 9 DE JULIO.-

Ciudad de Corrientes



[Signature]
Ramón Guerrero
Interventor Públicos
Municipalidad de la C. de Ctes.

[Signature]
Ramón Francisco T. Ramírez
Secretario General
Municipalidad de la C. de Ctes.

[Signature]
LOS ZUBIETA
INTERVENTOR
CIUDAD DE CORRIENTES
C.P. Hugo Humberto Hual
Secretario de Econ. y Finanzas
Municipalidad de la C. de Ctes.

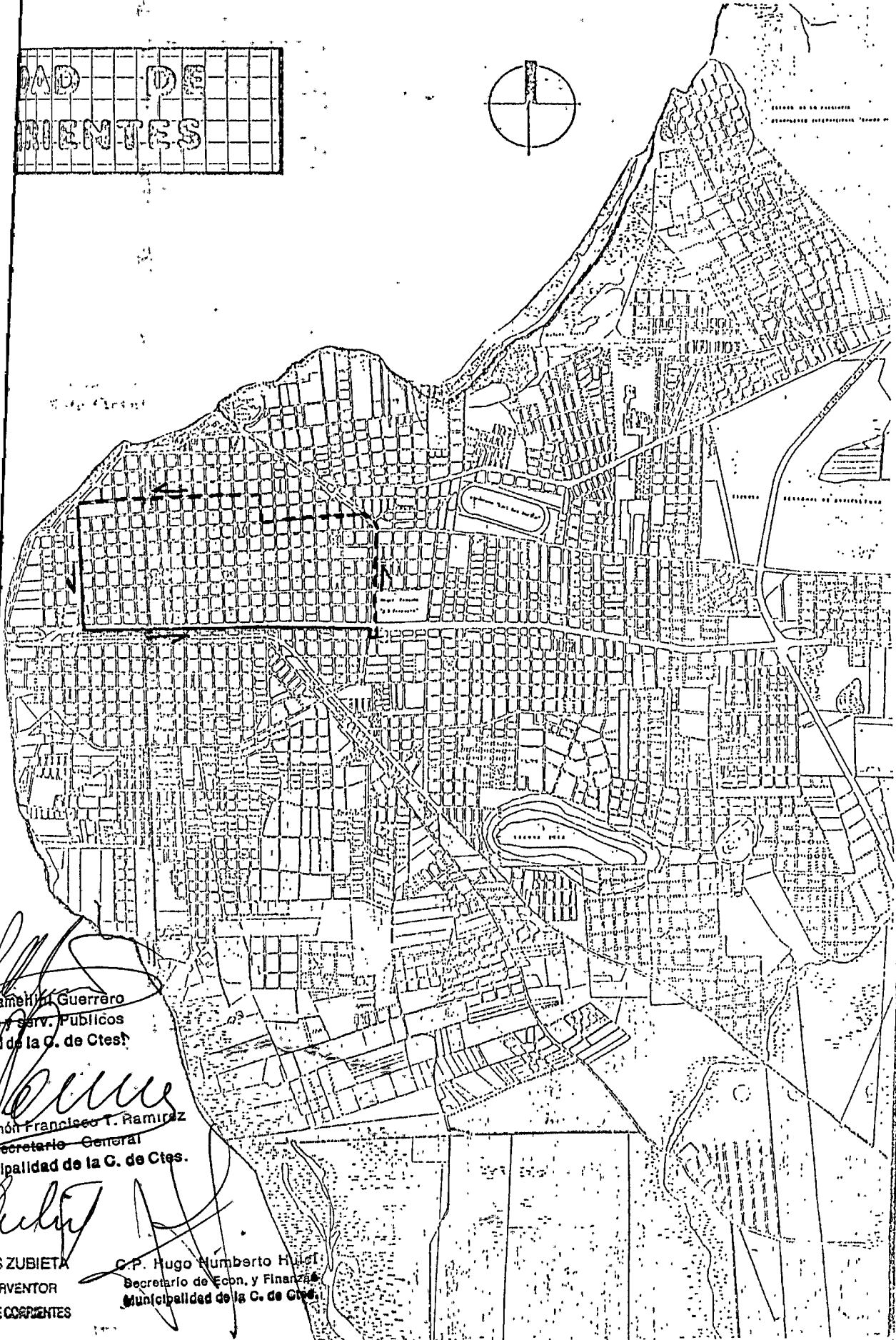
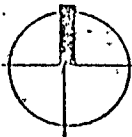

LINEA N° 102 Recorrido C

Servicio: CIRCULAR

Frecuencia Máxima Admisible: 6 Minutos

Velocidad Comercial Máxima Admisible: 15 Km./ hs.

RECORRIDO: CHACO ESQ. PELLEGRINI - CHACO - AV. 3 DE ABRIL - AV. FERRE - FRAGATA MERCURIO - LAVALLE - AV. ARTIGAS - AV. PUJOL - JUNIN - ESPAÑA - PELLEGRINI - PELLEGRINI ESQ. CHACO.-



[Signature]
Germán Guerrero
Serv. Públicos
Municipalidad de la C. de Ctes.

[Signature]
Ramón Francisco T. Ramírez
Secretario General
Municipalidad de la C. de Ctes.

[Signature]
C. P. ZUBIETA
INTERVENTOR
MUNICIPALIDAD DE MONTEVIDEO

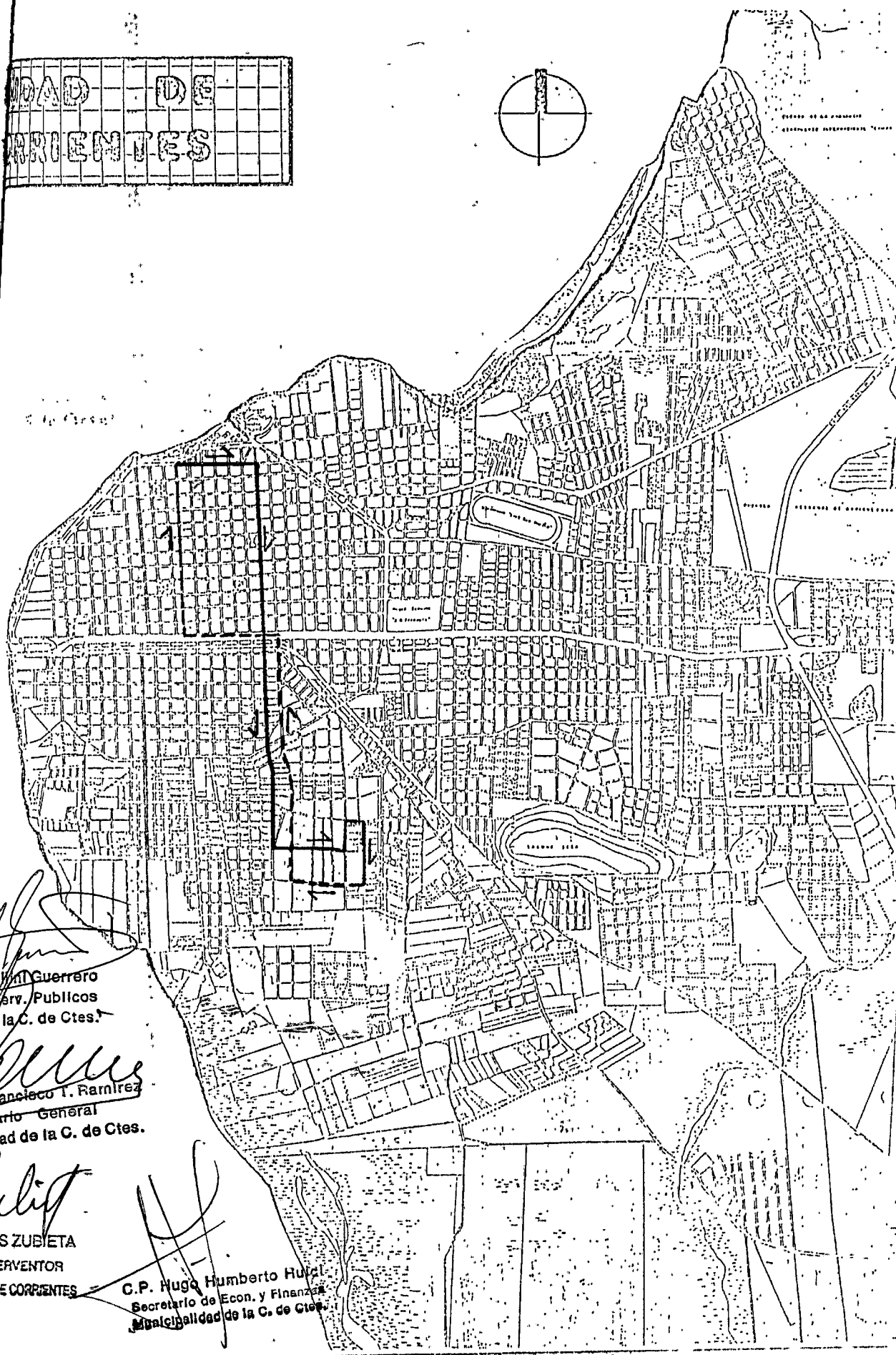
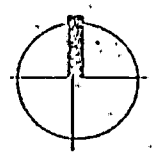
[Signature]
C.P. Hugo Humberto Huel
Secretario de Econ. y Finanzas
Municipalidad de la C. de Ctes.

LINEA N° 103 Recorrido A
Cabecera: B° MIL VIVIENDAS

Frecuencia Máxima Admisible: 7 Minutos
 Velocidad Comercial Máxima Admisible: 18 Km./hs.

RECORRIDO: P. MARTINEZ ESQ. LA RIOJA - P. MARTINEZ - SANTA FE - GUTENBERG -
 CIUDAD DE AREQUIPA . - COSQUIN - AV EL MAESTRO - AV PATAGONIA - AV PAYSANDU -
 RAFAELA - AV ESTRADA - AV SARMIENTO - AV 3 DE ABRIL - LA RIOJA - LA RIOJA ESQ. P.
 MARTINEZ.-

C I U D A D D E
 C O R R I E N T E S



[Signature]
 Samuel Guerrero
 Jefe de Serv. Públicos
 Municipalidad de la C. de Ctes.

[Signature]
 Ramón Francisco T. Ramirez
 Secretario General
 Municipalidad de la C. de Ctes.

[Signature]
 CARLOS ZUBIETA
 JUNDO INTERVENTOR
 MUNICIPALIDAD DE CORRIENTES

[Signature]
 C.P. Hugo Humberto Hugel
 Secretario de Econ. y Finanzas
 Municipalidad de la C. de Ctes.

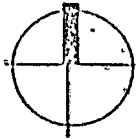

LINEA N° 103 Recorrido B

Cabecera 1: B° ESPERANZA - Frecuencia Máxima Admisible: 20 Minutos

Cabecera 2: B° ESPERANZA - Frecuencia Máxima Admisible: 10 Minutos

Velocidad Comercial Máxima Admisible: 20 Km./hs.

RECORRIDO: BUENOS AIRES ESQ. P. MARTINEZ - P. MARTINEZ - CORDOBA - 9 DE JULIO - PARAGUAY - MORENO - BRASIL - GRAL. PAZ - AV. MAIPU - E. LARRETA - LARA - J. CONTE - B. HIDALGO - AV. MAIPU - B° ESPERANZA - AV. MAIPU - B. HIDALGO - J. CONTE - LARA - E. LARRETA - AV. MAIPU - GDOR. TORRENT - JUJUY - SAN MARTIN - SAN LUIS - AV. COSTANERA GRAL. SAN MARTIN - P. MARTINEZ.



Guerrero
serv. Publicos
de la C. de Ctes.

Francisco T. Ramirez
Secretario General
Municipalidad de la C. de Ctes.

ROSZUBIETA
INTERVENTOR
MUNICIPIO DE CORRIENTES

C.P. Hugo Humberto Huidobro
Secretario de Econ. y Finanzas
Municipalidad de la C. de Ctes.

LINEA N° 103 Recorrido C

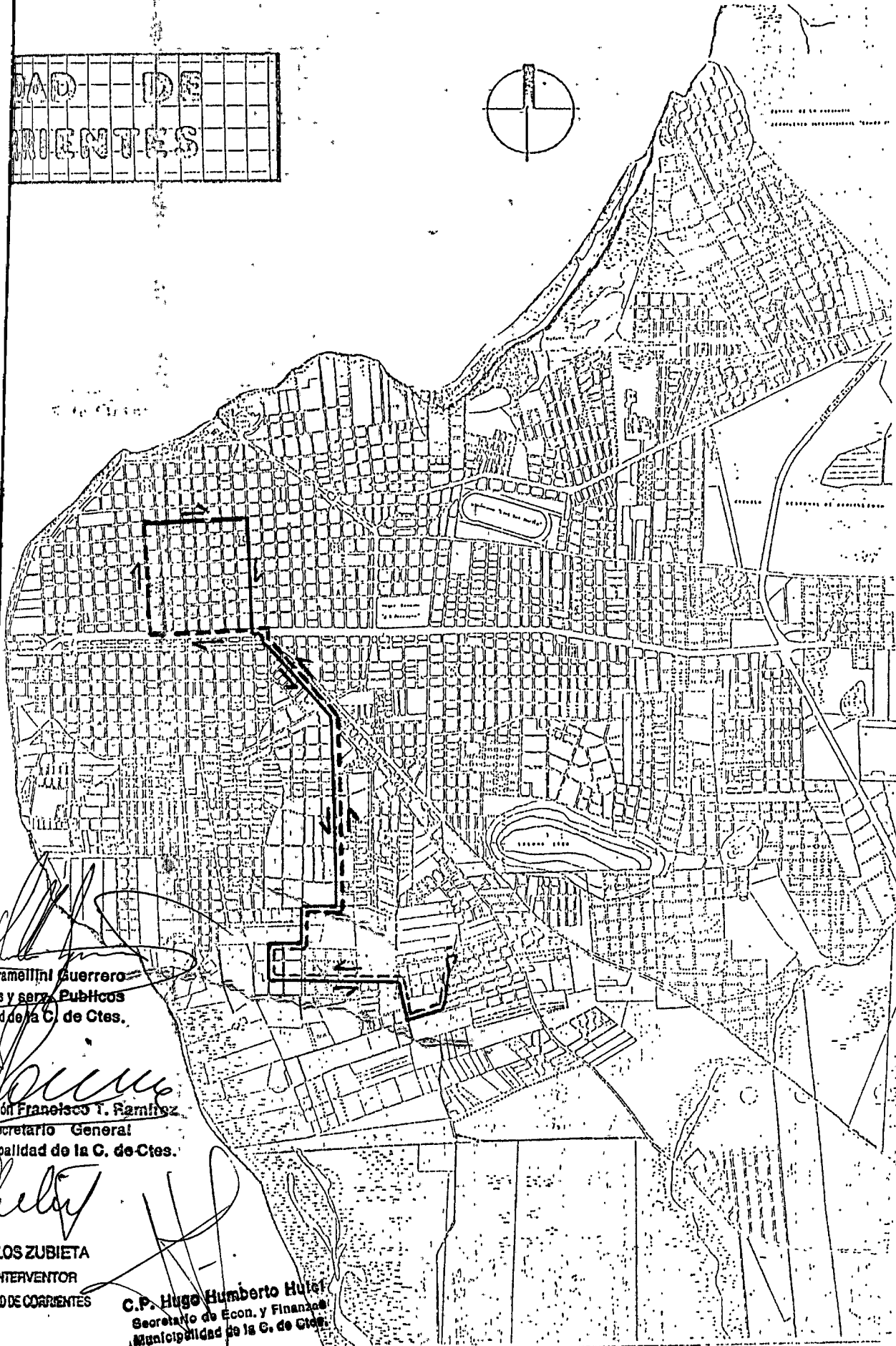
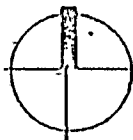
08 OCT 1999

Cabecera: B° ALTA GRACIA

Frecuencia Máxima Admisible: 8 Minutos
Velocidad Comercial Máxima Admisible: 18 Km./hs.

RECORRIDO: 9 DE JULIO ESQ. BUENOS AIRES - 9 DE JULIO - SANTA FE - AV. 3 DE ABRIL - AV. MAIPU - AV. EL MAESTRO - IBERA - BLASCO IBAÑEZ - ARGENTINA - J. DE DIOS GOMEZ - CALLE 212 (W. DOMINGUEZ) - AV. PAYSANDU - AV. ALTA GRACIA - ACONQUIJA - LOS GUARANIES - ACONQUIJA - AV. ALTA GRACIA - CALLE 212 (W. DOMINGUEZ) - J. DE DIOS GOMEZ - ARGENTINA - BLASCO IBAÑEZ - IBERA - AV. EL MAESTRO - AV. MAIPU - ARMAMENTO - AV. 3 DE ABRIL - BUENOS AIRES - 9 DE JULIO.

Ciudad de Corrientes



Armedillo Guerrero
Asesor y Serv. Públicos
Municipalidad de la C. de Ctes.

Simón Francisco T. Ramírez
Secretario General
Municipalidad de la C. de Ctes.

Carlos Zubieta
Pro Intervenitor
Ciudad de Corrientes

C.P. Hugo Humberto Hulet
Secretario de Econ. y Finanzas
Municipalidad de la C. de Ctes.

08 OCT 1999

2

LINEA N° 104 Recorrido A

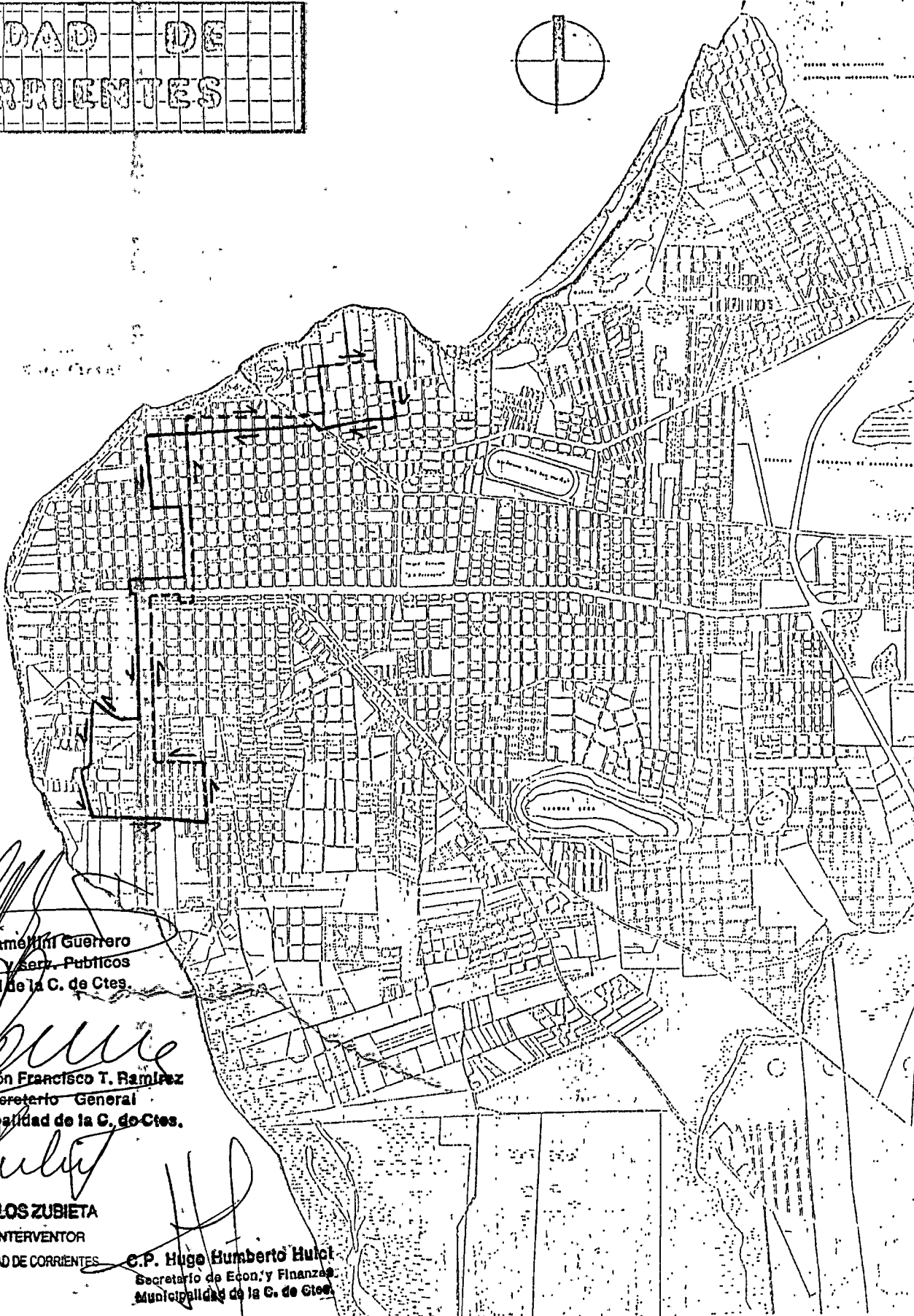
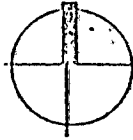
Cabecera: CEMENTERIO

Frecuencia Máxima Admisible: 7 Minutos

Velocidad Comercial Máxima Admisible: 18 Km/ hs.

RECORRIDO: AV TTE IBAÑEZ ESQ ALBERDI - AV TTE IBAÑEZ - ELIAS ABAD - ALBERDI - CEMENTERIO - S. GUTNISKY- AV GARAY - AV JR VIDAL - AV COLON - HERNANDARIAS - GUASTAVINO - AV 3 DE ABRIL - BLAS PARERA - EX VIA - HEROES CIVILES - LA RIOJA - P. MARTINEZ - BAIBIENE - GDOR LOPEZ - SGTO CABRAL - ESCUELA REGIONAL - SGTO CABRAL - VELEZ SANSFIELD - ROLON - SGO. DEL ESTERO - P. JUSTO - AV. PUJOL - PARAGUAY - QUINTANA - TUCUMÁN - SALTA - RIVADAVIA - ENTRE RIOS - AV 3 DE ABRIL - ALBERDI - AV TTE IBAÑEZ.-

CIUDAD DE ORIENTES



Scaramelli Guerrero
Obras y Serv. Públicos
Municipalidad de la C. de Ctes.

Ramón Francisco T. Ramírez
Secretario General
Municipalidad de la C. de Ctes.

CARLOS ZUBIETA
COMONDO INTERVENTOR
CIUDAD DE CORRIENTES

C.P. Hugo Humberto Huici
Secretario de Econ. y Finanzas
Municipalidad de la C. de Ctes.

08 OCT 1999

LINEA N° 104 Recorrido B

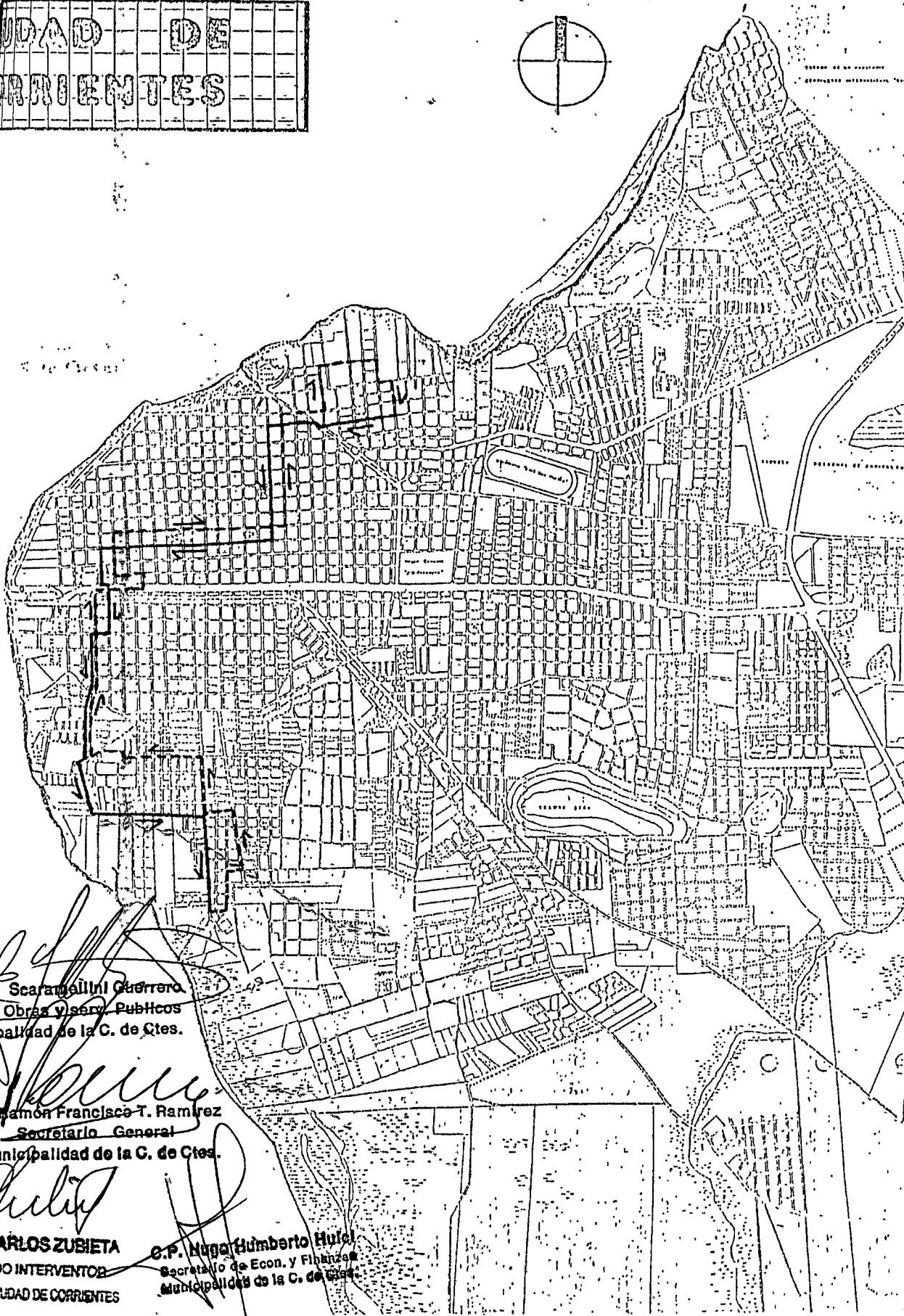
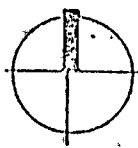
Cabecera: B° SAN BENITO

Frecuencia Máxima Admisible: 7 Minutos

Velocidad Comercial Máxima Admisible: 18 Km./hs.

RECORRIDO: AV : JR VIDAL ESQ ARGENTINA - ARGENTINA - POTOSI - IBERA - AV 4 ° CENTENARIO - 17 DE OCTUBRE - AV JR. VIDAL - AV COLON - CALLE 431 - CALLE 160 - ALBERDI - E. ABAD - AV 3 DE ABRIL - SAN LUIS - RIVADAVIA - MISIONES - BOLIVAR - ESPAÑA - P. MARTINEZ - BAIBIENE - LOPEZ - SGTO. CABRAL - VELEZ SANSFIELD - ROLON - SGO DEL ESTERO - P. JUSTO - AV PUJOL - PARAGUAY - QUINTANA - SANTA FE - BELGRANO - CHACO - AV. 3 DE ABRIL - B. DÈ LA VEGA - NECOCHEA - E. ABAD - ALBERDI - CEMENTERIO - GUTNISKY - AV. J. R. GARAY - AV. J. R. VIDAL - ARGENTINA -

CIUDAD DE CORRIENTES



J.C. Scaramallini Guerrero
Sec. de Obras y Serv. Públicos
Municipalidad de la C. de Ctes.

Dr. Ramón Francisco T. Ramírez
Secretario General
Municipalidad de la C. de Ctes.

JR. JUAN CARLOS ZUBIETA
COMISIONADO INTERVENTOR
MUNICIPALIDAD CIUDAD DE CORRIENTES

C.P. Hugo Humberto Hulo
Secretario de Econ. y Finanzas
Municipalidad de la C. de Ctes.

LINEA N° 104 Recorrido C

08 OCT 1999

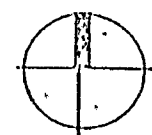
CabeceraS: B° INDEPENDENCIA - B° PUJOL

Frecuencia Máxima Admisible: 10 Minutos

Velocidad Comercial Máxima Admisible: 18 Km./hs.

RECORRIDO: CALLE 212 ESQ. B. IBÁÑEZ VICENTE - B. IBÁÑEZ VICENTE - IBERA - CDAD. DE MAREQUIPA - TARAGUI - AV. IV CENTENARIO - PIO XII - AV. 3 DE ABRIL - LA RIOJA - AV. VERA - AV PUJOL - PAMPIN - J. B. CABRAL - VELEZ SANSFIELD - ROLON - SGO. DEL ESTERO - E. J. CABRAL - DAVALOS - F. DE AZARA - R. OBLIGADO - TELIER - M. DEL PLATA - 24 DE AGOSTO - ZUBIRIA - F. DE AZARA - DAVALOS - E. J. CABRAL - SGO DEL ESTERO - ROLON - VELEZ SANSFIELD - J. B. CABRAL - LAGRAÑA - ROLON - AV. PUJOL - SANTA FE - PELLEGRINI - SALTA - AV. 3 DE ABRIL - J. R. VIDAL - AV. TTE. IBÁÑEZ - AV. DEL IV CENTENARIO - IBERA - C. DE HORNO - LELOR - J. DE DIOS GOMEZ - CALLE N° 212 - B. IBÁÑEZ VICENTE -

CIUDAD DE CORRIENTES



Amelina Guerrero
Asesora Pública
Municipalidad de la C. de Ctes.

Francisco T. Ramírez
Secretario General
Municipalidad de la C. de Ctes.

Carlos Zubieta
Asesor Interventor
Municipalidad de Corrientes

Edgardo Humberto Huici
Coordinador de Obras y Planificación
Municipalidad de la C. de Ctes.

LINEA N° 104 Recorrido D

08 OCT 1999

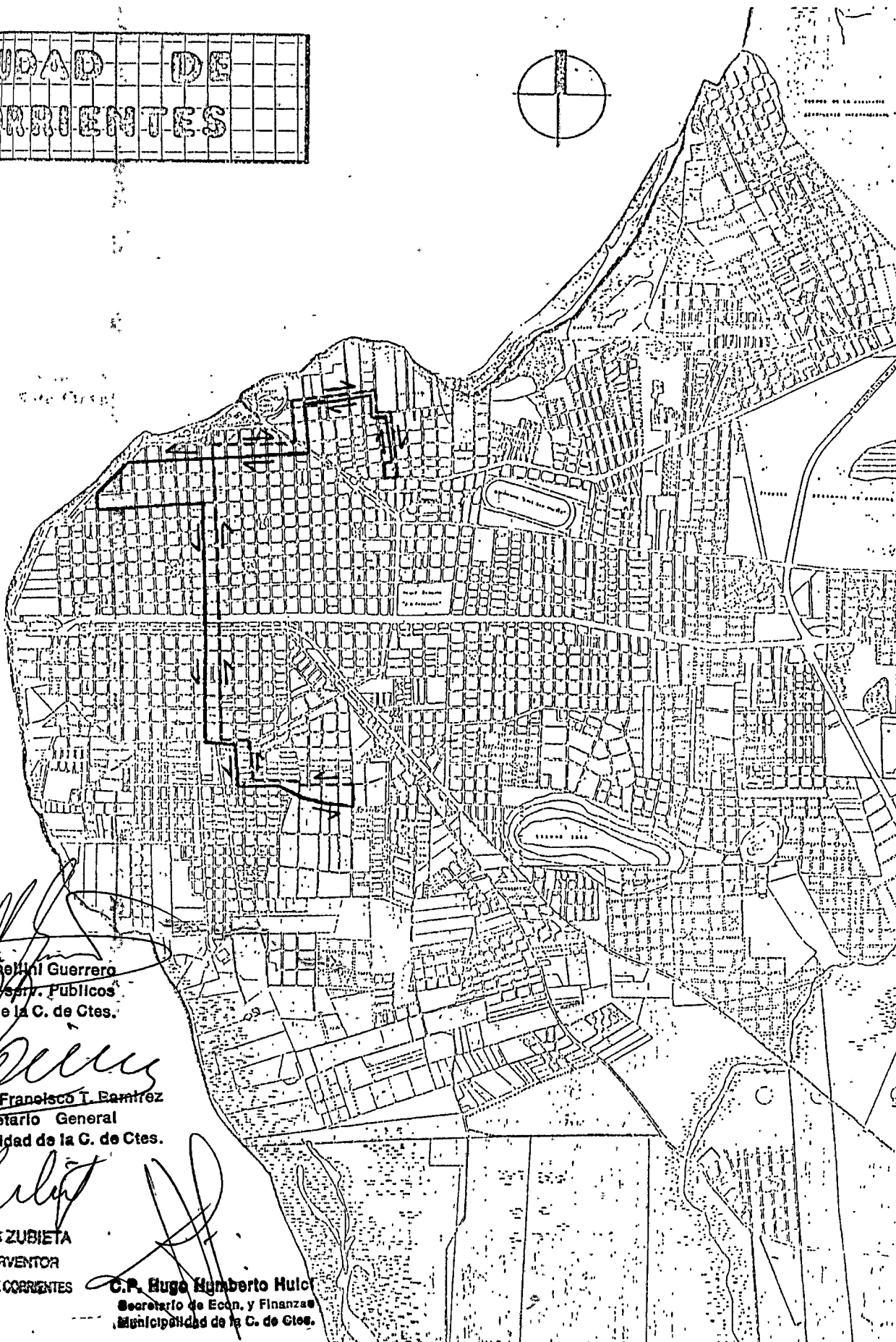
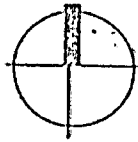
Cabecera: B° MIL VIVIENDAS

Frecuencia Máxima Admisible: 7 Minutos

Velocidad Comercial Máxima Admisible: 18 Km./hs.

RECORRIDO: SANTA CRUZ ESQ.-AV. EL MAESTRO - STA. CRUZ - REG. INF. 9 - AV. TTE. IBÁÑEZ - PIO XII - AV. 3 DE ABRIL - LA RIOJA - P. MARTINEZ - AV. PUJOL - PAMPIN - J. B. CABRAL - VELEZ SANSFIELD - ROLON - SGO. DEL ESTERO - AV. GDOR. RUIZ - VELEZ SANSFIELD - DR. E.J.CABRAL - SGO. DEL ESTERO - ROLON - VELEZ SANSFIELD - J. B. CABRAL - LAGRAÑA - ROLON - AV. J. PUJOL - QUINTANA - AV. COSTANERA - CHACO - 9 DE JULIO - SALTA - AV. 3 DE ABRIL - J.R. VIDAL - AV. TTE. IBÁÑEZ - R. GUTIERREZ - C. RIVADAVIA - AV. PATAGONIA - AV. EL MAESTRO - STA. CRUZ.-

CIUDAD DE
CORRIENTES



Scaramellini Guerrero
Obras y Serv. Públicos
Municipalidad de la C. de Ctes.

Ramón Francisco T. Ramirez
Secretario General
Municipalidad de la C. de Ctes.

CARLOS ZUBIETA
COMANDO INTERVENTOR
CIUDAD DE CORRIENTES

C.P. Hugo Humberto Hulce
Secretario de Econ. y Finanzas
Municipalidad de la C. de Ctes.

08 OCT 1999

42

LINEA N° 105 Recorrido A

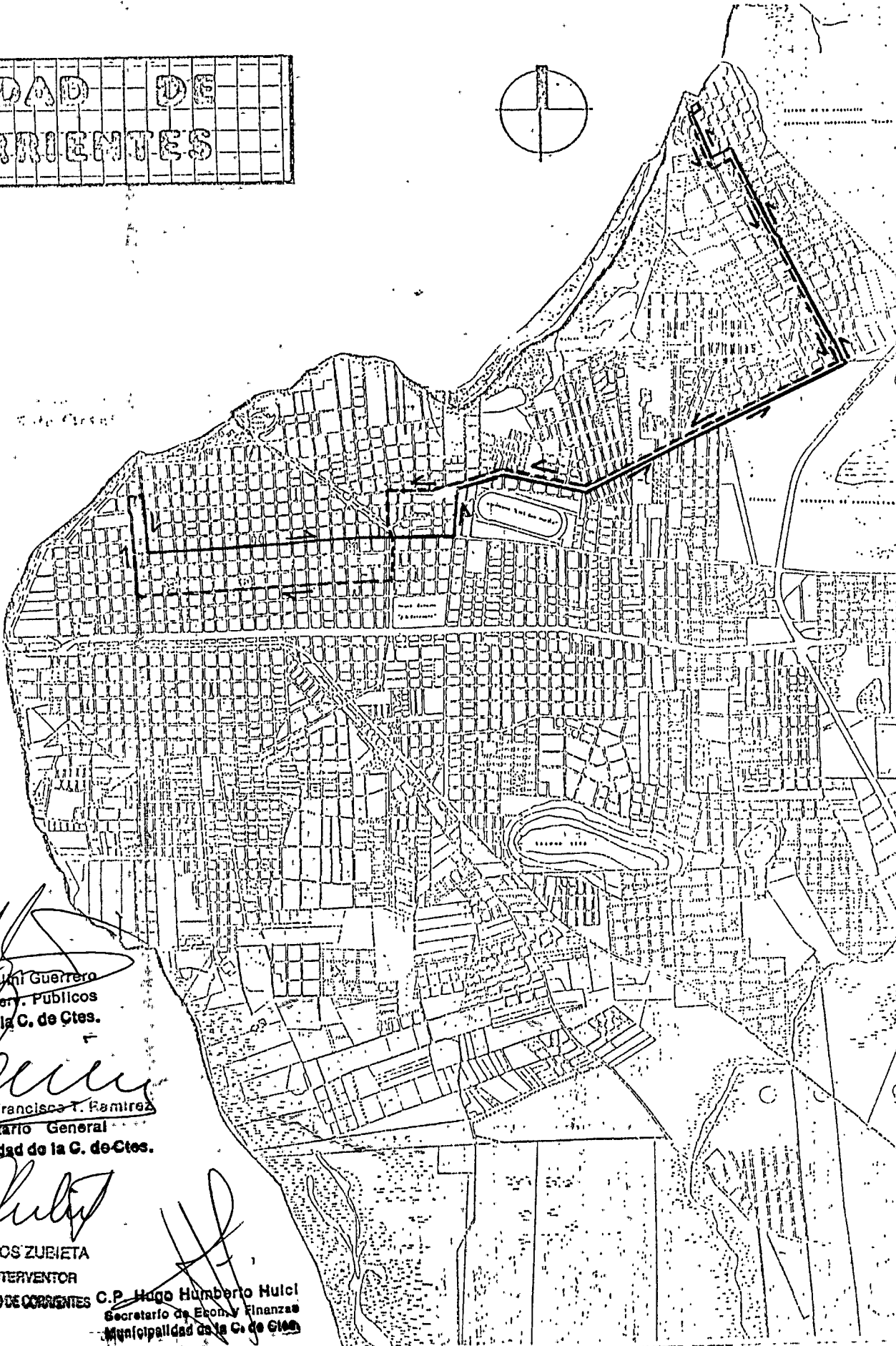
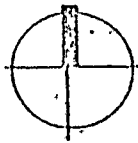
Cabecera: B° MOLINA PUNTA

Frecuencia Máxima Admisible: 7 Minutos

Velocidad Comercial Máxima Admisible: 18 Km./hs.

RECORRIDO: SANTO TOME ESQ. LAS MARGARITAS - LAS MARGARITAS - CALLE N° 308 - LAS VIOLETAS - AV. LIBERTAD - AV. ARMENIA - COCOMAROLA - AV. PUJOL - AV. ARTIGAS - BELGRANO - SAN LUIS - 25 DE MAYO - TUCUMAN - IRIGOYEN - AV. AYACUCHO - CHACABUCO - AV. ARMENIA - AV. LIBERTAD - LAS VIOLETAS - CALLE N° 306 - LAS MARGARITAS - SANTO TOME.

CIUDAD DE ORIENTES



Samuel Guerrero
Secretario de Asesoría y Asistencia
Municipalidad de la C. de Ctes.

Samón Francisco T. Ramirez
Secretario General
Municipalidad de la C. de Ctes.

CARLOS ZUBIETA
COMANDO INTERVENTOR

CIUDAD DE ORIENTES C.P. Hugo Humberto Mulci
Secretario de Econ. y Finanzas
Municipalidad de la C. de Ctes.

08 OCT 1999

LINEA N° 105 Recorrido B

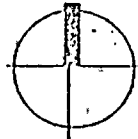
Cabecera: B° DOCENTE

Frecuencia Máxima Admisible: 7 Minutos

Velocidad Comercial Máxima Admisible: 18 Km./hs.

RECORRIDO: LAS MARGARITAS ESQ. CALLE 28 - CALLE 28 - LOS TULIPANES - CALLE 32 - CALLE 333 - MURCIA - BARCELONA - SHERIDAN - AV. RIO CHICO - J.R. FERNANDEZ - AV. ARMENIA - AV. ARMENIA - COCOMAROLA - ITUZAINGO - SAN MARTIN - LA RIOJA - BUENOS AIRES - PELLEGRINI - TUCUMÁN - IRIGOYEN - AYACUCHO - CHACABUCO - AV. ARMENIA - J. R. FERNANDEZ - AV. RIO CHICO - BENAVIDEZ - ARGERICH - GRANADA - BARCELONA - MURCIA - CALLE 333 - CALLE 32 - LAS MARGARITAS.-

CIUDAD DE ORIENTES



[Signature]
Guerrero
Serv. Públicos
de la C. de Ctes.

[Signature]
Ramón Francisco T. Remíz
Secretario General
Municipalidad de la C. de Ctes.

[Signature]
CARLOS ZUBIETA
GO INTERVENTOR
CIUDAD DE ORIENTES

[Signature]
C.P. Hugo Humberto Hulci
Secretario de Econy Finanzas
Municipalidad de la C. de Ctes.

08 OCT 1999

12

LINEA N° 105 Recorrido C

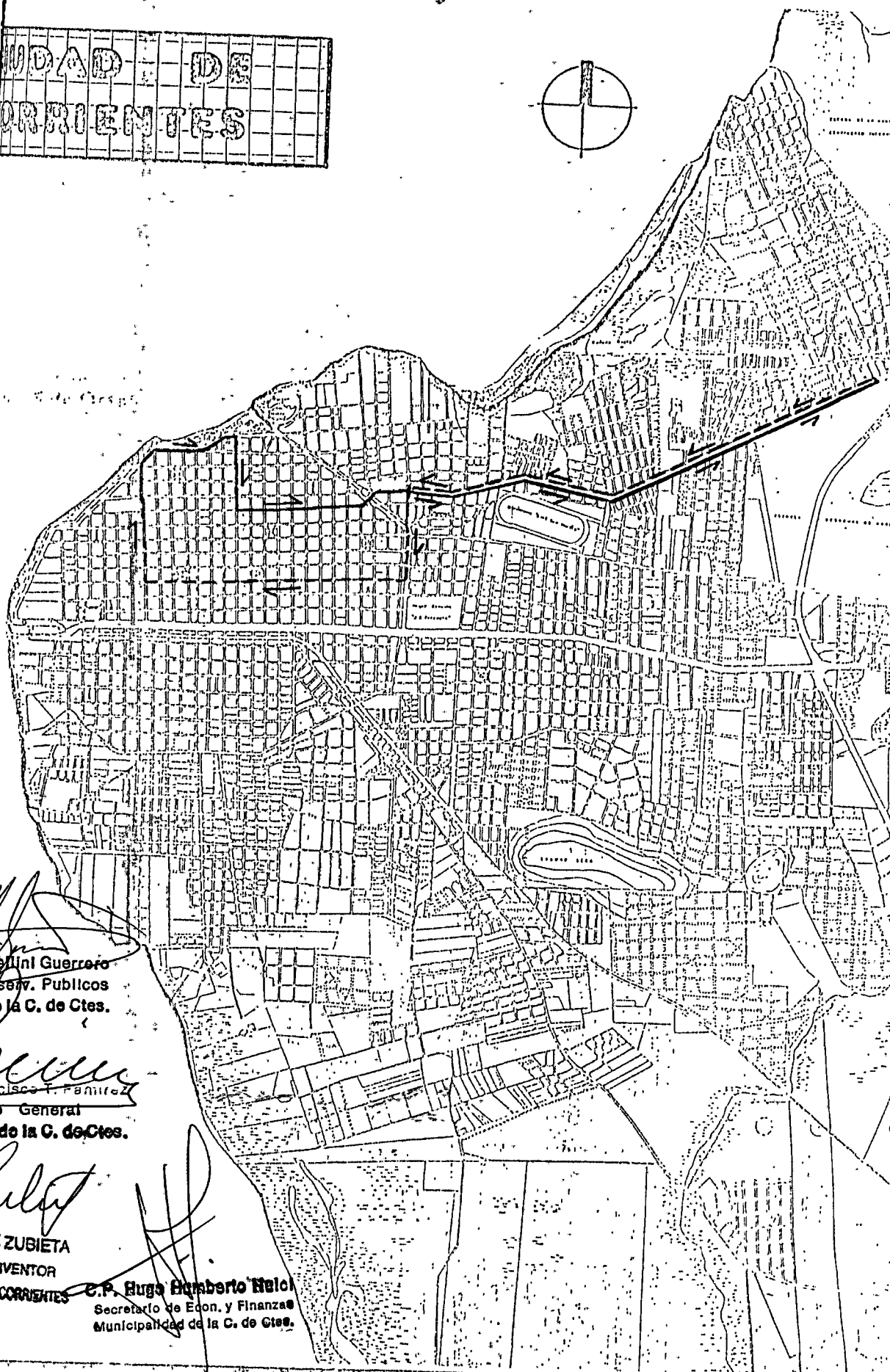
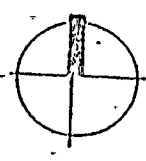
Cabecera: CAMPUS UNIVERSITARIO

Frecuencia Máxima Admisible: 7 Minutos

Velocidad Comercial Máxima Admisible: 18 Km./hs.

RECORRIDO: PUERTO - AV. VERA - CÓRDOBA - 9 DE JULIO - AV. GDOR. RUIZ - AV. ARMENIA - AV. LIBERTAD - CAMPUS - AV. LIBERTAD - AV. ARMENIA - COCOMAROLA - BELGRANO - SAN LUIS - AV. COSTANERA - PUERTO.-

CUIDAD DE ORIENTES



[Signature]
Saramellini Guerrero
Derechos y Serv. Públicos
Municipalidad de la C. de Ctes.

[Signature]
Don Francisco T. Pámiraz
Secretario General
Municipalidad de la C. de Ctes.

[Signature]
CARLOS ZUBIETA
ENVIADO INTERVENTOR
MUNICIPALIDAD DE CORRIENTES

[Signature]
C.P. Hugo Humberto Nelo
Secretario de Econ. y Finanzas
Municipalidad de la C. de Ctes.

LINEA N° 106 Recorrido A

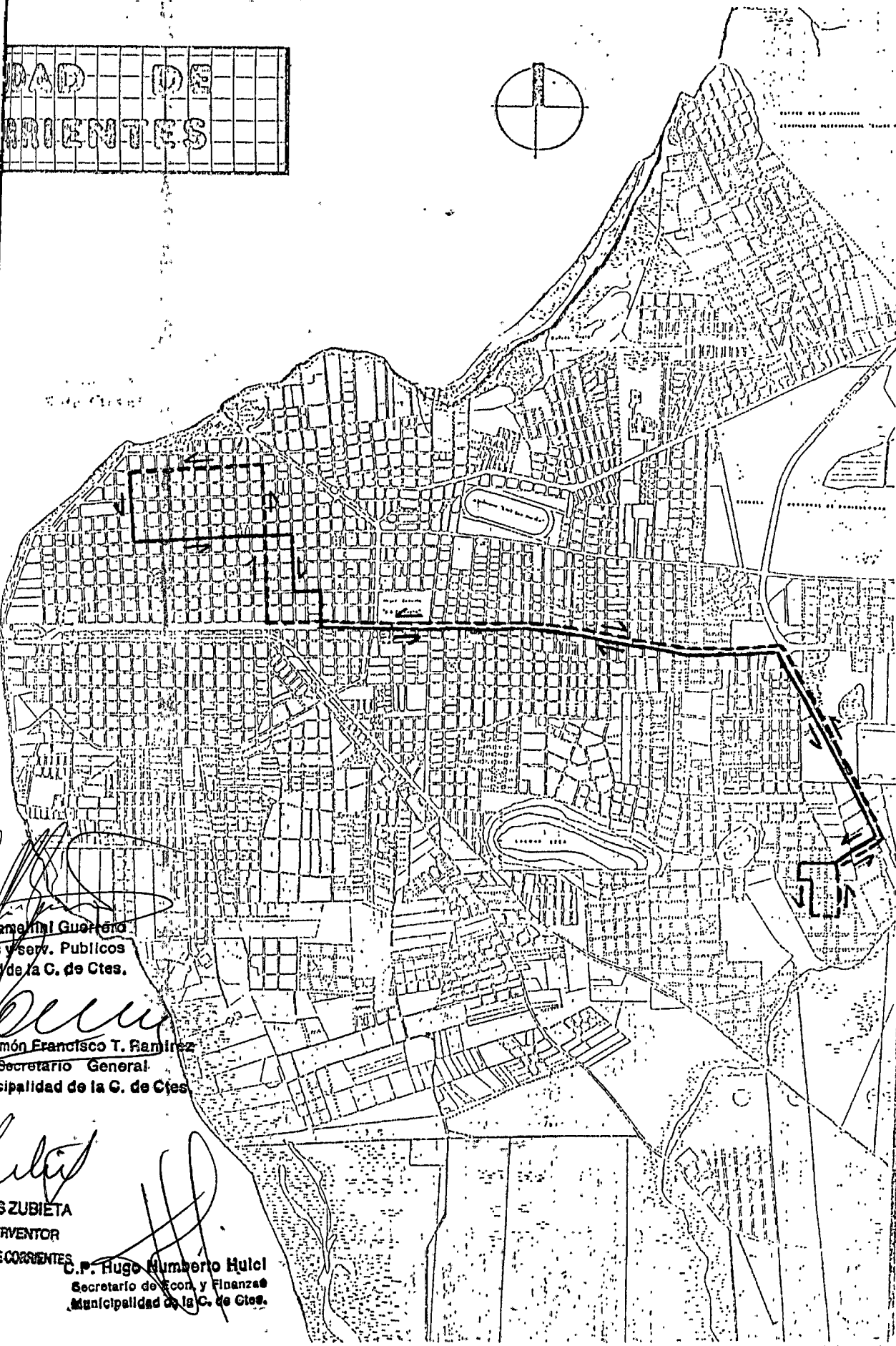
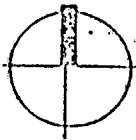
Cabecera: CAMPUS UNIVERSITARIO

Frecuencia Máxima Admisible: 8 Minutos

Velocidad Comercial Máxima Admisible: 18 Km./hs.

RECORRIDO: TUCUMÁN ESQ. QUINTANA - TUCUMÁN - IRIGOYEN - PARAGUAY - MORENO - BRASIL - AV. FERRÉ - AV. INDEPENDENCIA - ROTONDA VIRGEN DE ITATI - RUTA NAC. N° 12 - PARAJE A° PIRAYUJ - RUTA NAC. N° 12 - TUPAC AMARU - NAPOLES - NICARAGUA - R. BARRIOS - CUBA - CALLE 217 - RUTA NAC. N° 12 - ROTONDA VIRGEN DE ITATI - AV. INDEPENDENCIA - AV. FERRE - AV. ESPAÑA - QUINTANA.

Ciudad de
CORRIENTES



Gerente Municipal Guerrero
Tránsito y Serv. Públicos
Municipalidad de la C. de Ctes.

Ramón Francisco T. Ramírez
Secretario General
Municipalidad de la C. de Ctes.

Carlos Zubieta
CARLOS ZUBIETA
INTERVENTOR
MUNICIPALIDAD DE CORRIENTES
C. P. Hugo Humberto Hulci
Secretario de Econ. y Finanzas
Municipalidad de la C. de Ctes.

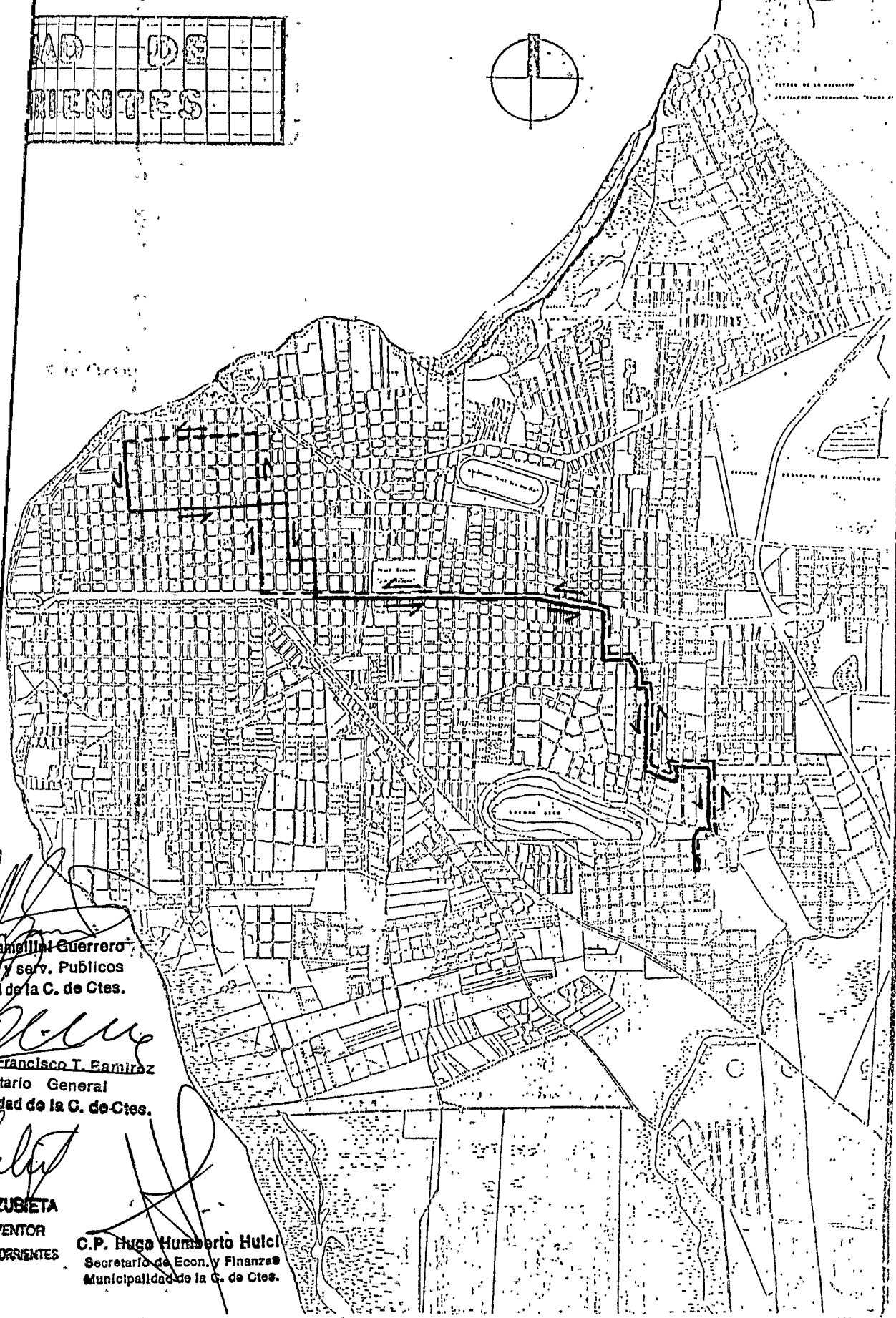
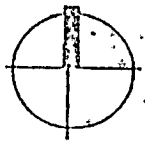
08 OCT 1999

LINEA N° 106 Recorrido B
Cabecera: B° NUEVO

Velocidad Máxima Admisible: 8 Minutos
Velocidad Comercial Máxima Admisible: 18 Km./hs.

ITINERARIO: TUCUMÁN ESQ. QUINTANA - TUCUMÁN - IRIGOYEN - PARAGUAY - MORENO -
MIL - AV. P. FERRE - AV. INDEPENDENCIA - MEDRANO - LAS HERAS - GASCON - NICOLAS
AVELLANEDA - FRONDIZI - RIO DE JANEIRO - YUGOSLAVIA - SAN FRANCISCO DE ASIS - S.
DE BUSTAMANTE - SGO. ZIBELMAN - RAMOS MEJIAS - SUECIA - RAMOS MEJIAS - SGO.
ZIBELMAN - S. DE BUSTAMANTE - SAN F. DE ASIS - YUGOSLAVIA - RIO DE JANEIRO -
FRONDIZI - AV. N. AVELLANEDA - GASCON - ESMERALDA - PTE. FRONDIZI - AV.
INDEPENDENCIA - AV. FERRE - ESPAÑA - QUINTANA.

CORRIDA DE
CORRIENTES



[Signature]
Francisco T. Samiraz
Secretario General
Municipalidad de la C. de Ctes.

[Signature]
Francisco T. Samiraz
Secretario General
Municipalidad de la C. de Ctes.

LOS ZUBIETA
INTERVENTOR
CORRIENTES

C.P. Hugo Humberto Hulci
Secretario de Econ. y Finanzas
Municipalidad de la C. de Ctes.

08 OCT 1999

LINEA N° 106 Recorrido C

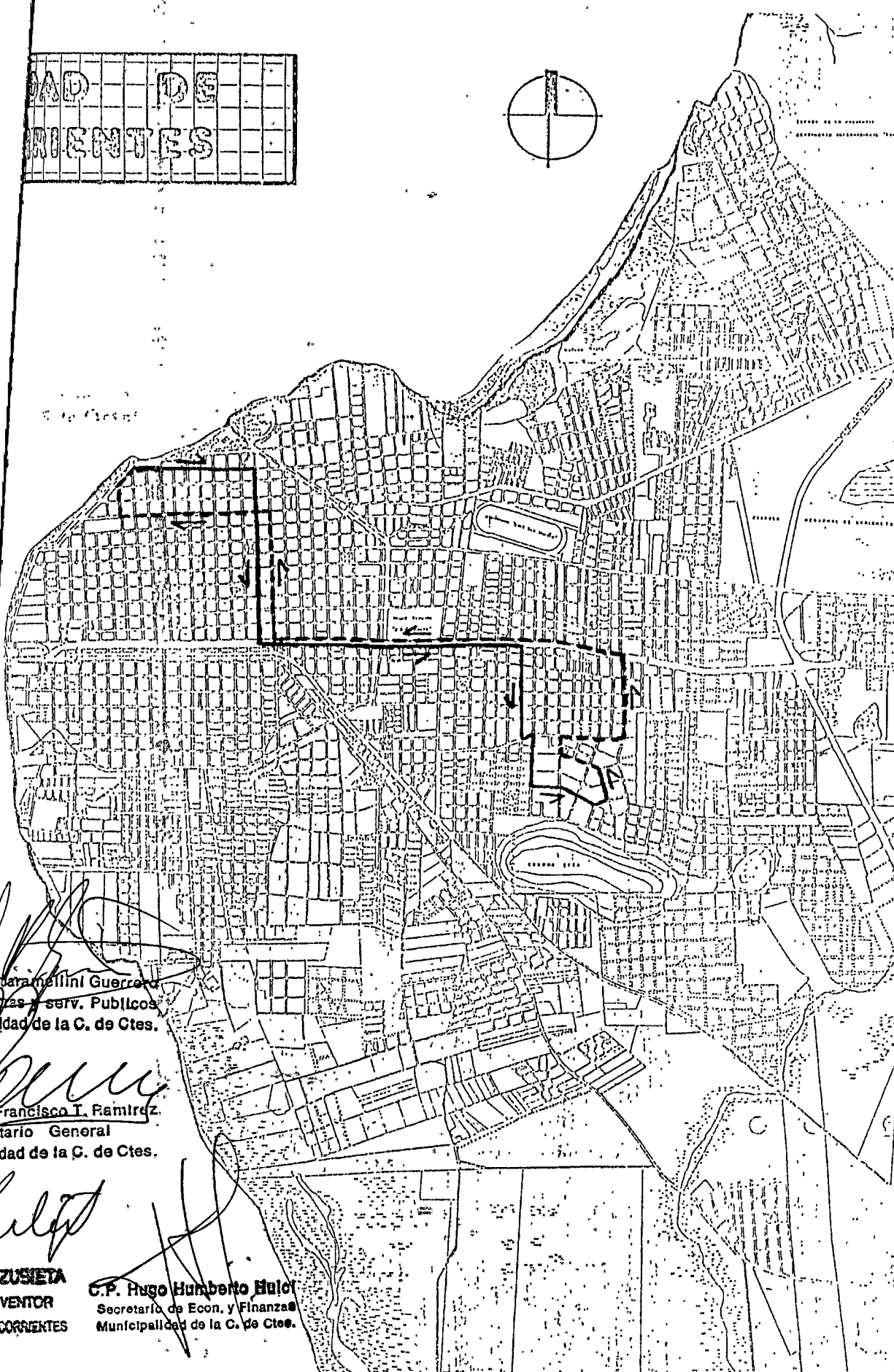
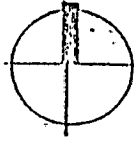
Cabeceera: B° LAGUNA SECA

Velocidad Máxima Admisible: 6 Minutos

Velocidad Comercial Máxima Admisible: 18 Km./hs.

CORRIDO: P. AMRTINEZ ESQ. BUENOS AIRES - P. MARTINEZ - STA. FE - AV. 3 DE ABRIL - P. FERRE - AV. INDEPENDENCIA - GÜEMES - AV. PTE. AVELLANEDA - W. DOMINGUEZ - MAGORAS - DR. SUSSINI - HAWAI - RESOAGLI - AV. PTE. AVELLANEDA - MEDRANO - AV. INDEPENDENCIA - AV. FERRE - ESPAÑA - PELLEGRINI - SAN LUIS - AV. COSTANERA.

MUNICIPALIDAD DE CORRIENTES



Stara Mellini Guerrero
Secretario de Obras y Serv. Públicos
Municipalidad de la C. de Ctes.

Francisco I. Ramirez
Secretario General
Municipalidad de la C. de Ctes.

ROS ZUSIETA
COINTERVENTOR
MUNICIPALIDAD DE CORRIENTES

C.P. Hugo Humberto Hulo
Secretario de Econ. y Finanzas
Municipalidad de la C. de Ctes.

08 OCT 1999

2

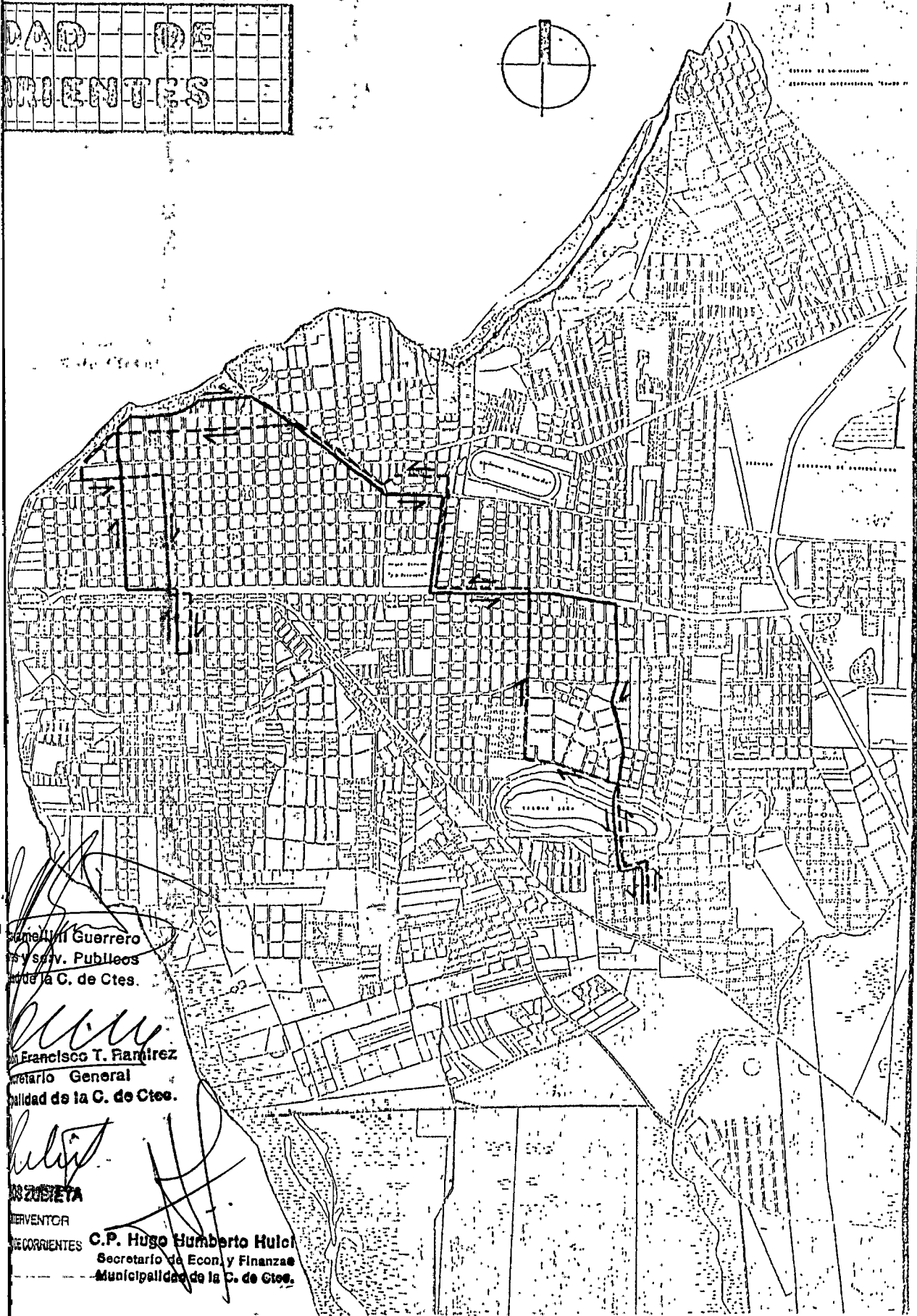
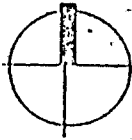

LINEA N° 108 Recorrido A

Cabecera: B° F. J. DE LA QUINTANA

Frecuencia Máxima Admisible: 8 Minutos

Velocidad Comercial Máxima Admisible: 18 Km./hs.

RECORRIDO: LORETO ESQ. CALLE 229 - CALLE 229 - NICARAGUA - MEDRANO - CARTAGENA - AV. W. DOMINGUEZ - TACUARI - AV. INDEPENDENCIA - AV. CHACABUCO - ABREVADERO - GREGORIO MARTINEZ - AV. J. PUJOL - QUINTANA - AV. COSTANERA GRAL. SAN MARTIN - CHACO - 9 DE JULIO - SALTA - AV. 3 DE ABRIL - J. R. VIDAL - LAS HERAS - HEROES CIVILES - AV. 3 DE ABRIL - SAN LUIS - AV. COSTANERA - PUERTO - AV. VERA - AV. PUJOL - AV. AYACUCHO - AV. CHACABUCO - AV. INDEPENDENCIA - MEDRANO - NICARAGUA - CALLE 229 - CALLE 229 ESQ. LORETO.-



Francisco T. Ramirez
Secretario General
Municipalidad de la C. de Ctes.

C.P. Hugo Humberto Hulco
Secretario de Econ. y Finanzas
Municipalidad de la C. de Ctes.

08 OCT 1999

12

LINEA N° 108 Recorrido B

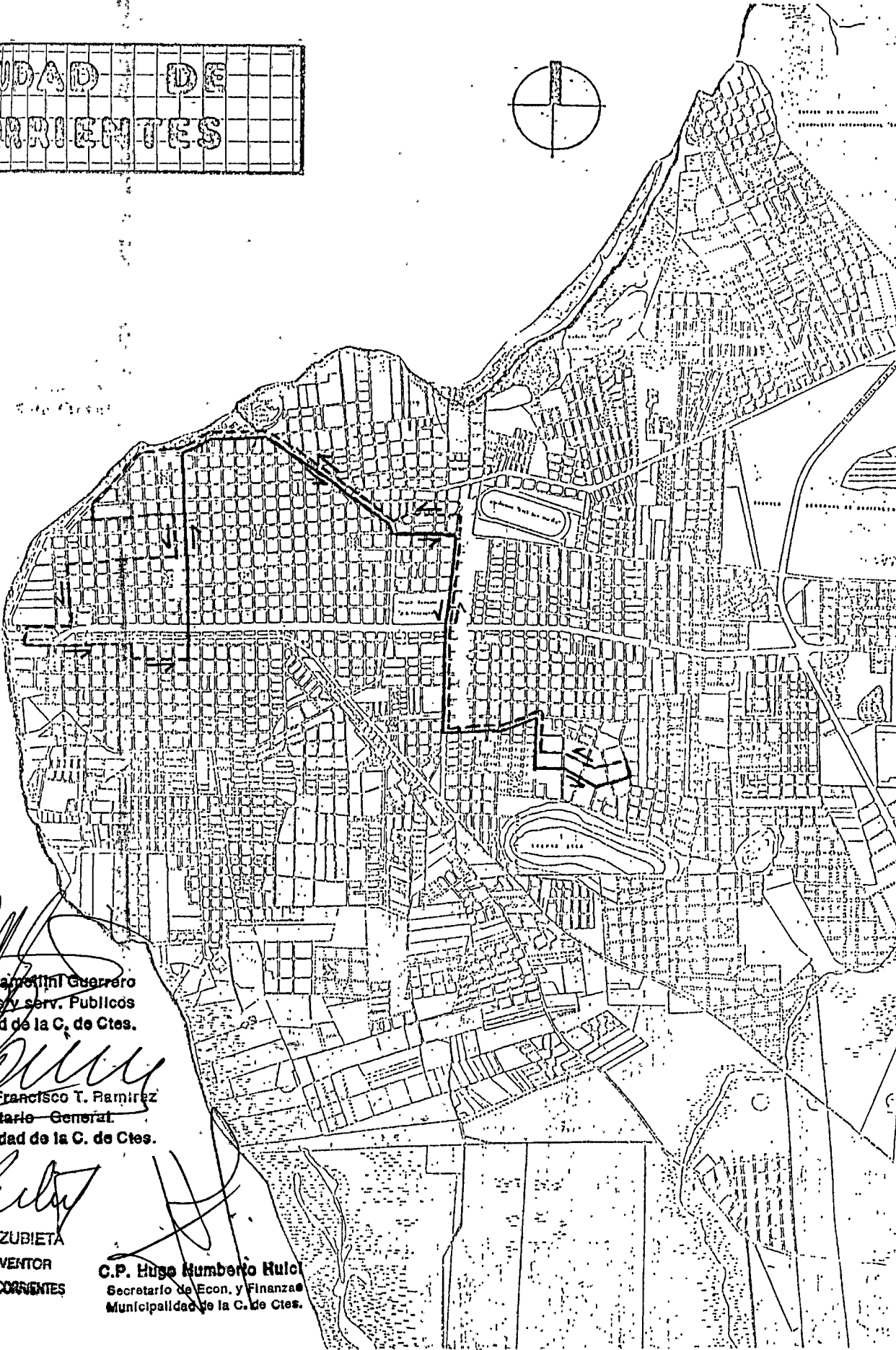
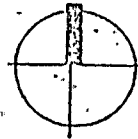
Cabeceras: B° LAGUNA SECA – B° G. SAN MARTIN

Frecuencia Máxima Admisible: 10 Minutos

Velocidad Comercial Máxima Admisible: 18 Km./hs.

RECORRIDO: EX - R.I. N°9.- LAVALLE - ALBERDI - GRAL PAZ - HEROES CIVILES - LA RIOJA - AV. JUAN DE VERA - AV. JUAN PUJOL - AYACUCHO - AV. CHACABUCO - AV. J. R. VIDAL - AV. CAZADORES CORRENTINOS - AV W. DOMINGUEZ - PITAGORAS - MEDRANO - LARREA - AV W. DOMINGUEZ - AV. CAZADORES CORRENTINOS - AV J.R. VIDAL - AV CHACABUCO - ABREVADERO - GDOR. MARTINEZ - AV. JUAN PUJOL - AV. VERA - SALTA - SAN MARTIN - DON BOSCO - AV 3 DE ABRIL - EX - R.I. 9.-

CIUDAD DE ORIENTES



Stefano M. Guerrero
de Obras y serv. Públicos
Municipalidad de la C. de Ctes.

Ramón Francisco T. Ramirez
Secretario General
Municipalidad de la C. de Ctes.

CARLOS ZUBIETA
AUXILIARIO INTERVENTOR
CIUDAD DE ORIENTES

C.P. Hugo Humberto Huic
Secretario de Econ. y Finanzas
Municipalidad de la C. de Ctes.

08 OCT 1999

LINEA N° 108 Recorrido C.

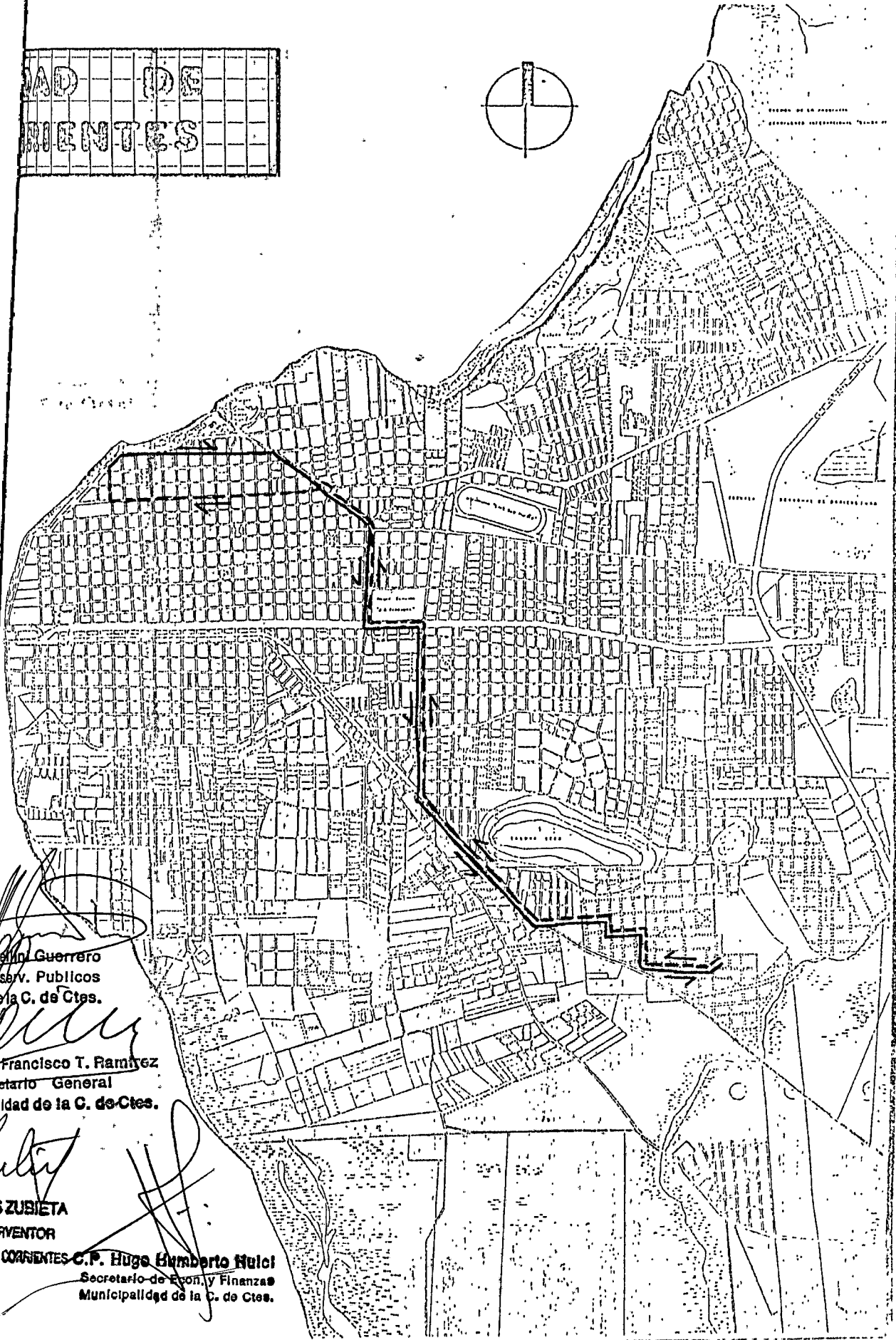
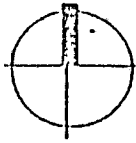
Cabecera: B° F. J. DE LA QUINTANA (CAPS N° 11)

Frecuencia Máxima Admisible: 10 Minutos

Velocidad Comercial Máxima Admisible: 18 Km./ hs.

RECORRIDO: : CANGALLO - S DE BUSTAMANTE - CANGALLO - FRONDIZI - LORETO -
PROVINCIAS UNIDAS - CUBA - PICASO - AV. J. R. VIDAL - AV. FERRE - AV ARTIGAS - AV.
PUJOL - PELLEGRINI - SAN LUIS - IRIGOYEN - AV. COSTANERA - P. MARTINEZ - AV. PUJOL -
AV. ARTIGAS - AV FERRE - AV J.R. VIDAL - PICASO - CUBA - PROV. UNIDAS - LORETO -
FRONDIZI - CANGALLO - S. DE BUSTAMANTE.-

CORRIENTES



Guerrero
serv. Publicos
de la C. de Ctes.

Francisco T. Ramirez
Secretario General
Municipalidad de la C. de Ctes.

LOS ZUBIETA
INTERVENTOR

DE CORRIENTES C.P. Hugo Humberto Hulci
Secretario de Econ. y Finanzas
Municipalidad de la C. de Ctes.

2

LINEA N° 109 Recorrido A

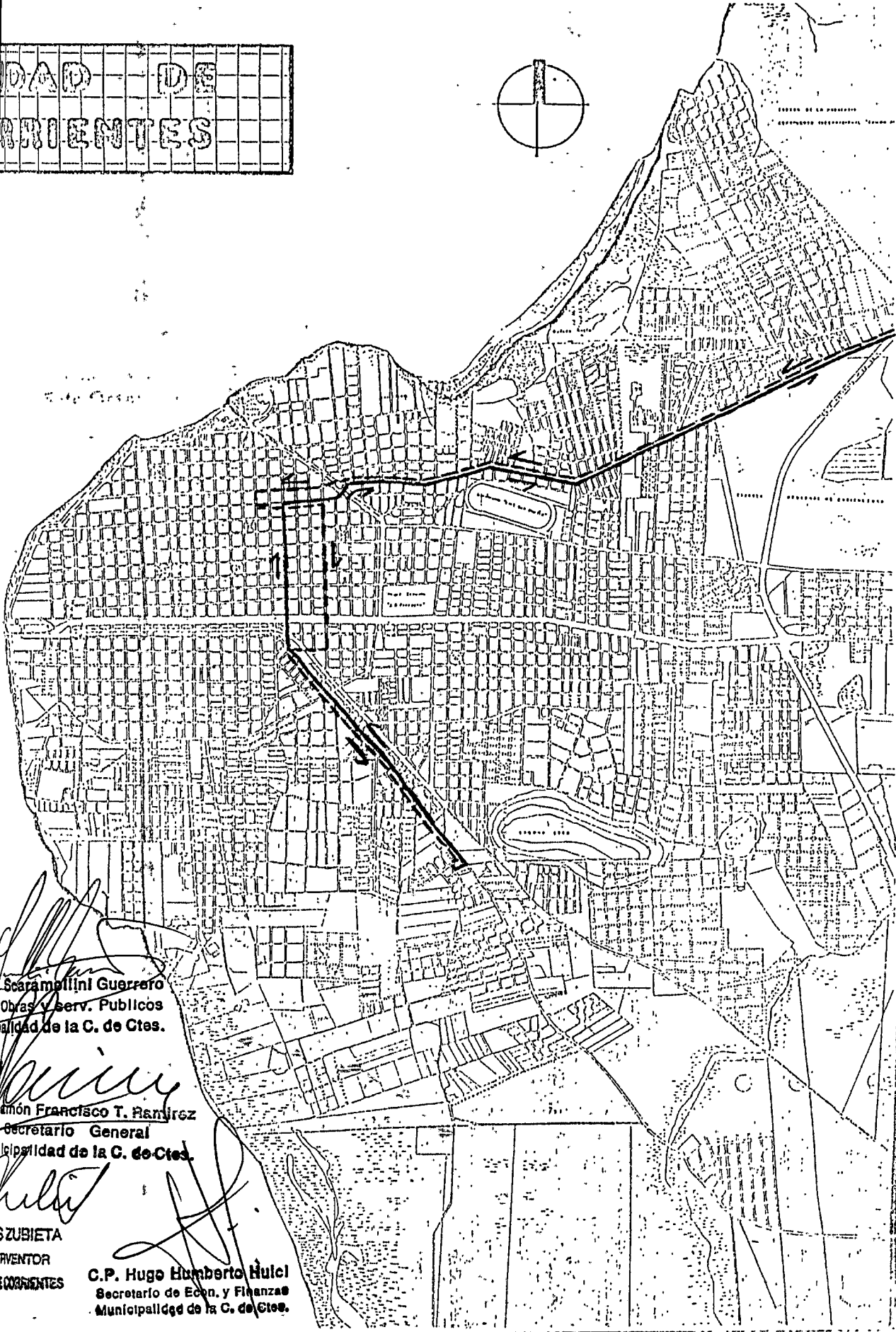
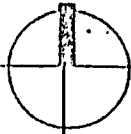
Cabeceras: LAGUNA SOTO - TERMINAL

Frecuencia Máxima Admisible: 10 Minutos

Velocidad Comercial Máxima Admisible: 20 Km./hs.

RECORRIDO: LAG. SOTO - CALLE N° 20 - RUTA NAC. N° 12 - AV. LIBERTAD - AV. ARMENIA - AV. GDOR. RUIZ - PELLEGRINI - SANTA FE - 9 DE JULIO - BRASIL - ROBERT - GRAL. PAZ - AV. MAIPU - TERMINAL - ACONÇAGUA - LOS ATACAMAS - CARIBE - AV. MAIPU - TORRENT - JUJUY - 9 DE JULIO - AV. GDOR. RUIZ - AV. ARMENIA - AV. LIBERTAD - RUTA NAC. N° 12 - CALLE N° 20 - LAG. SOTO.

LAGUNA SOTO
ORIENTES



Searamellini Guerrero
Obras y Serv. Públicos
Municipalidad de la C. de Ctes.

Ramón Francisco T. Ramírez
Secretario General
Municipalidad de la C. de Ctes.

OS ZUBIETA
INTERVENTOR
MUNICIPALIDAD DE LA C. DE COTES

C.P. Hugo Humberto Hulci
Secretario de Econ. y Finanzas
Municipalidad de la C. de Ctes.

08 OCT 1999

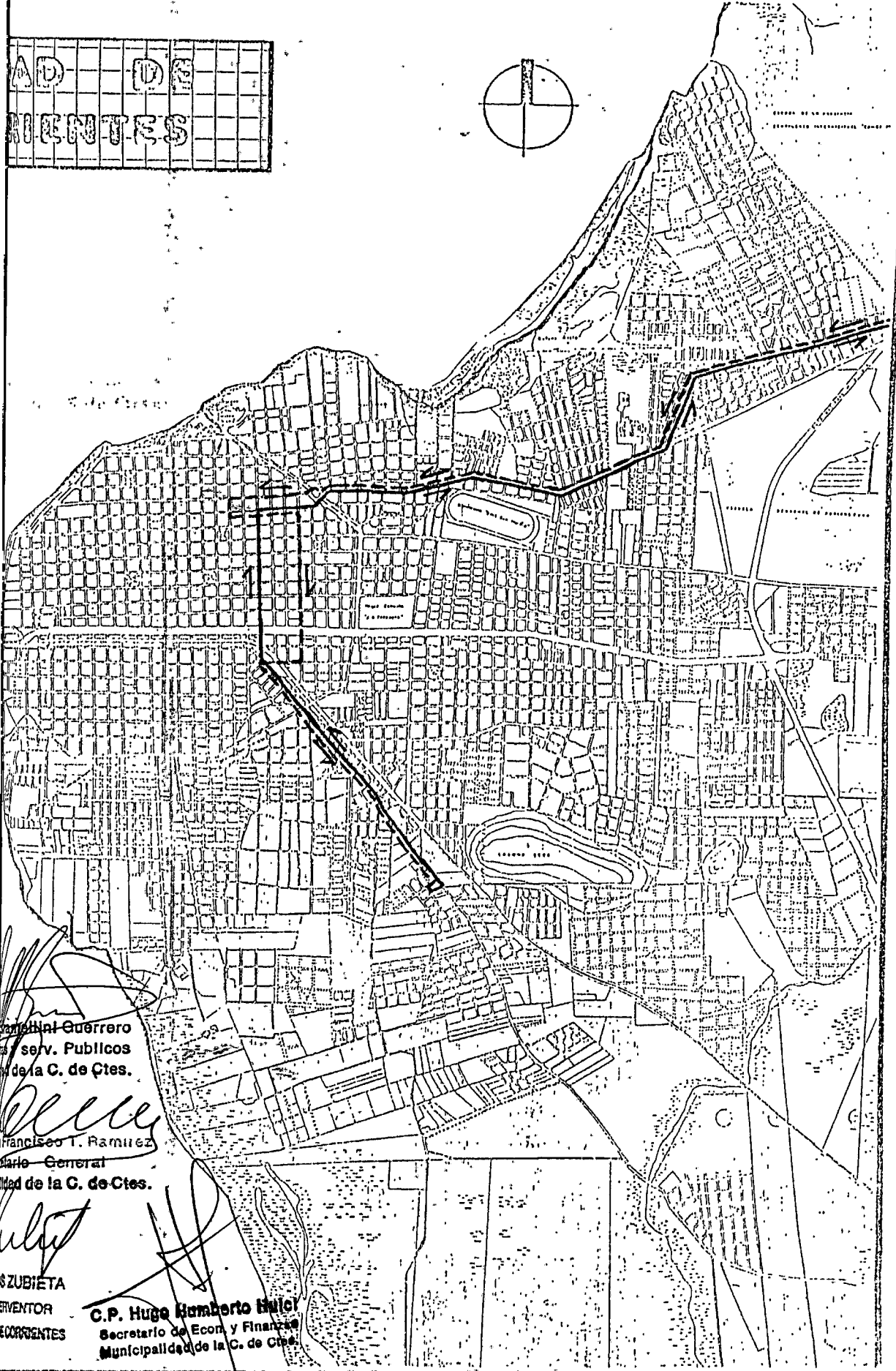
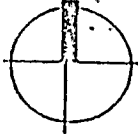

LINEA N° 109 Recorrido B

Cabeceras: B° YECOHA – TERMINAL

Frecuencia Máxima Admisible: 15 Minutos

Velocidad Comercial Máxima Admisible: 20 Km./ hs.

CORRIDO: B° YECOHA - RUTA NAC. N° 12 - AV. LIBERTAD - AV. ARMENIA - AV. GDOR. RUIZ - PELLEGRINI - SANTA FE - 9 DE JULIO - BRASIL - ROBERT - GRAL. PAZ - AV. MAIPU - TERMINAL - ACONCAGUA - LOS ATACAMAS - CARIBE - AV. MAIPU - TORRENT - JUJUY - 9 DE JULIO - AV. GDOR. RUIZ - AV. ARMENIA - AV. LIBERTAD - RUTA NAC. N° 12 - B° YECOHA.



Francisco Guerrero
serv. Públicos
de la C. de Ctes.

Francisco T. Ramirez
Maire General
Municipalidad de la C. de Ctes.

[Signature]
ZUBIETA
DIRECTOR
DE YECOHA

C.P. Hugo Humberto Huici
Secretario de Econ. y Finanzas
Municipalidad de la C. de Ctes.

08 OCT 1999

2

LINEA N° 109 Recorrido C

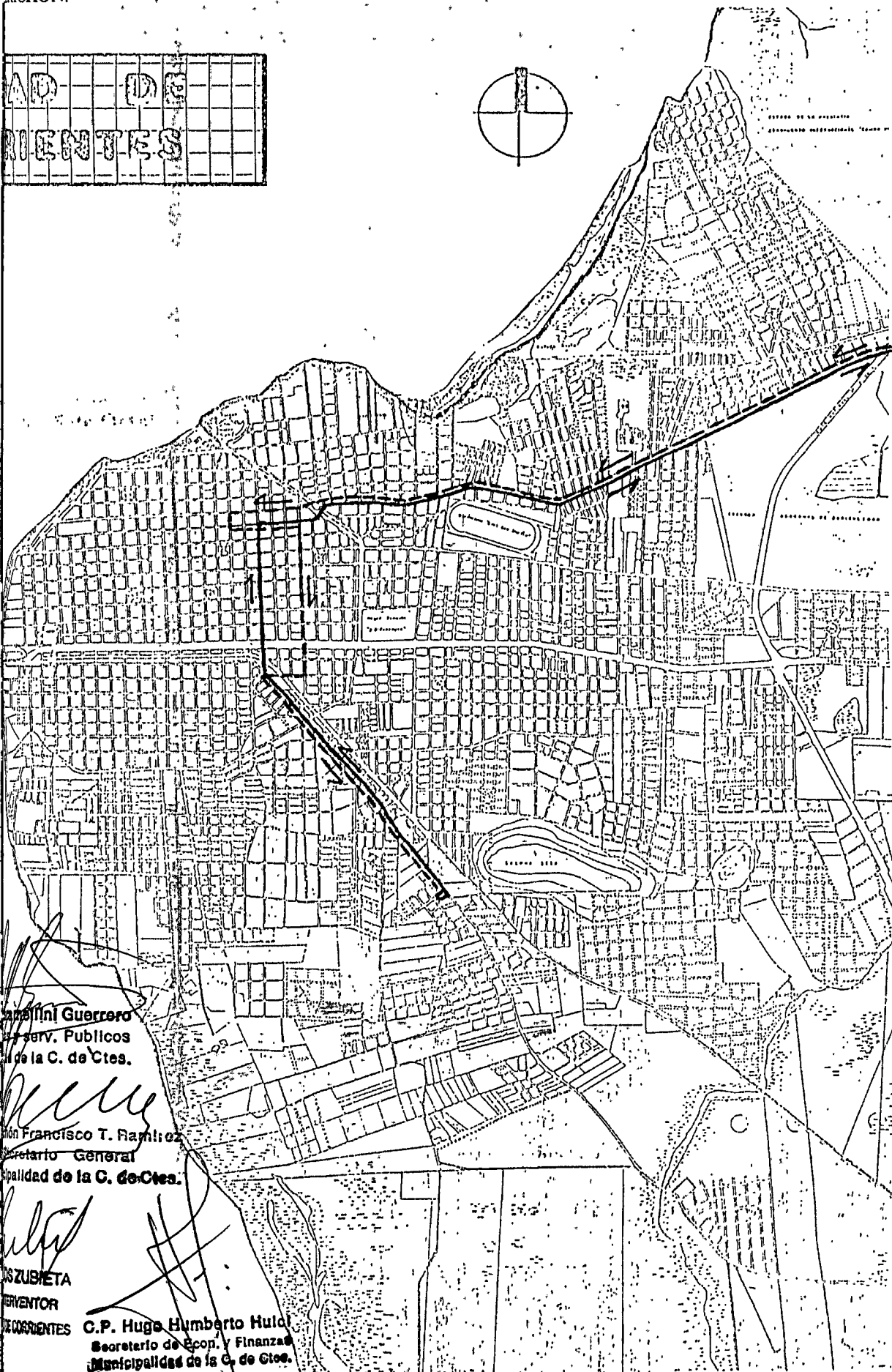
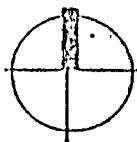
Cabeceras: PERICHON - TERMINAL

Frecuencia Máxima Admisible: 15 Minutos

Velocidad Comercial Máxima Admisible: 20 Km./ hs.

CORRIDO: PERICHON - RUTA NAC. N° 12 - AV. LIBERTAD - AV. ARMENIA - AV. GDOR. RUIZ - PELLEGRINI - SANTA FE - 9 DE JULIO - BRASIL - ROBERT - GRAL. PAZ - AV. MAIPU - TERMINAL - ACONCAGUA - LOS ATACAMAS - CARIBE - AV. MAIPU - TORRENT - JUJUY - 9 DE JULIO - AV. GDOR. RUIZ - AV. ARMENIA - AV. LIBERTAD - RUTA NAC. N° 12 - PERICHON.

AD DE
RIENTES



Francisco Guerrero
Serv. Públicos
de la C. de Ctes.

Francisco T. Ramirez
Secretario General
Municipalidad de la C. de Ctes.

SUBIETA

INTERVENTOR

DE PERICHON

C.P. Hugo Humberto Huidobro
Secretario de Econ. y Finanzas
Municipalidad de la C. de Ctes.

08 OCT 1999

LINEA N° 110 Recorrido A

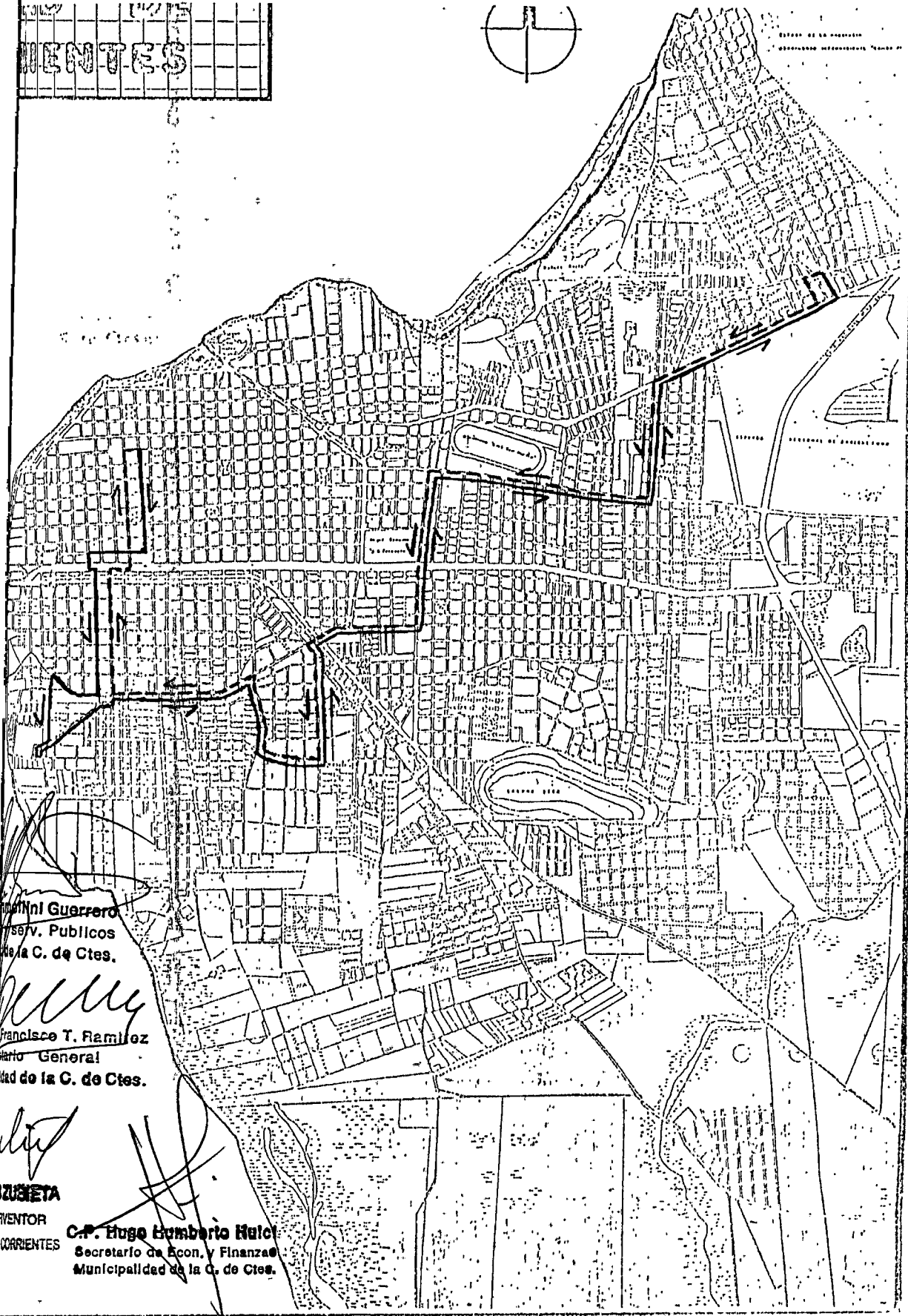
Cabeceras: B° MOLINA PUNTA - CEMENTERIO

Velocidad Máxima Admisible: 9 Minutos

Velocidad Comercial Máxima Admisible: 18 Km./hs.

RECORRIDO: AV RIO CHICO ESQ LAS MARGARITAS - AVDA LIBERTAD - Q. MARTIN - AVDA
CHACABUCO - AVDA JR VIDAL - LAS HERAS - AVDA TTE IBAÑEZ - AV. MAIPU - AV. EL
MAESTRO - AV. PATAGONIA - AV. ESTRADA - AV. TTE. IBAÑEZ - GUASTAVINO - AVDA 3 DE
MAYO - BUENOS AIRES - 9 DE JULIO - SALTA - RIVADAVIA - ENTRE RIOS - AVDA 3 DE ABRIL
ALBERDI - AVDA TTE IBAÑEZ - E. ABAD - ALBERDI- CEMENTERIO - ALBERDI - LA PAMPA -
SANDARIAS - AVDA TTE IBAÑEZ - AV. ESTRADA - AV. PATAGONIA - AV. EL MAESTRO -
MAIPU - AV. TTE. IBAÑEZ - LAS HERAS - AVDA JR VIDAL - AVDA CHACABUCO - AV.
SAN ENRIQUE - Q. MARTIN - AVDA ARMENIA - AVDA LIBERTAD - LAS VIOLETAS - AVDA
RIO CHICO -

RECORRIDOS
CORRIENTES



Francisco T. Ramirez
Secretario General
Municipalidad de la C. de Ctes.

Francisco T. Ramirez
Secretario General
Municipalidad de la C. de Ctes.

SECRETARÍA
SECRETARÍA
SECRETARÍA

C.P. Hugo Humberto Meli
Secretario de Econ. y Finanzas
Municipalidad de la C. de Ctes.

08 OCT 1999

LINEA N° 110 Recorrido B

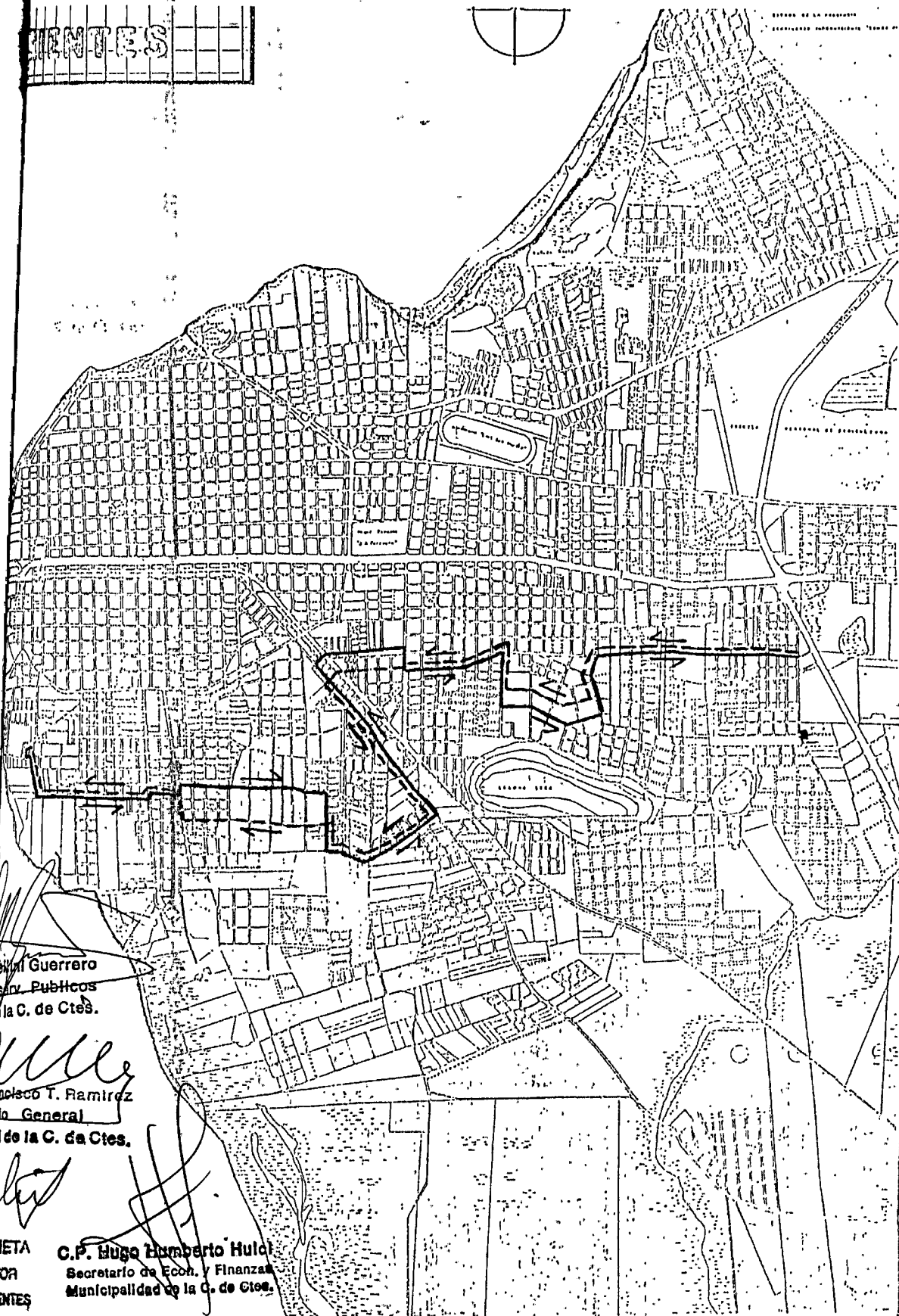
Cabeceras: B° 17 DE AGOSTO - CEMENTERIO

Velocidad Máxima Admisible: 15 Minutos

Velocidad Comercial Máxima Admisible: 18 Km./ hs.

RECORRIDO: AVDA PERON ESQ TRENTO - AVDA PERON - AVDA AVELLANEDA - MEDRANO
- ARREA - AVDA W. DOMINGUEZ - AVDA CAZADORES CORR. - AVDA MAIPU -
- ENCAGUA - CRUZ DEL SUR - IBERA - AVDA PAYSANDU - RAFAELA - TARAGUI - AVDA
- 170 CENTENARIO - 17 DE OCTUBRE - AVDA JUAN DE GARAY - GUTNISKY -
- CEMENTERIO - GUTNISKY - AVDA JUAN DE GARAY - 17 DE OCTUBRE - AVDA CUARTO
- CENTENARIO - MAGALLANES - COSQUIN - AVDA PAYSANDU - IBERA - CRUZ DEL SUR -
- ENCAGUA - AVDA MAIPU - MADARIAGA - AVDA JR. VIDAL - AVDA CAZADORES
- ARGENTINOS - AVDA W DOMINGUEZ - PITAGORAS - MEDRANO - AVDA AVELLANEDA -
- AVDA PERON - AVDA PERON ESQ TRENTO.-

BIENTES



Guerrero
Públicos
C. de Ctes.

Francisco T. Ramirez
General
C. de Ctes.

BIETA
ENTOR
BRIENTES
C.P. Hugo Humberto Hulo
Secretario de Econ. y Finanzas
Municipalidad de la C. de Ctes.

08 OCT 1999

LINEA N° 111 Recorrido A

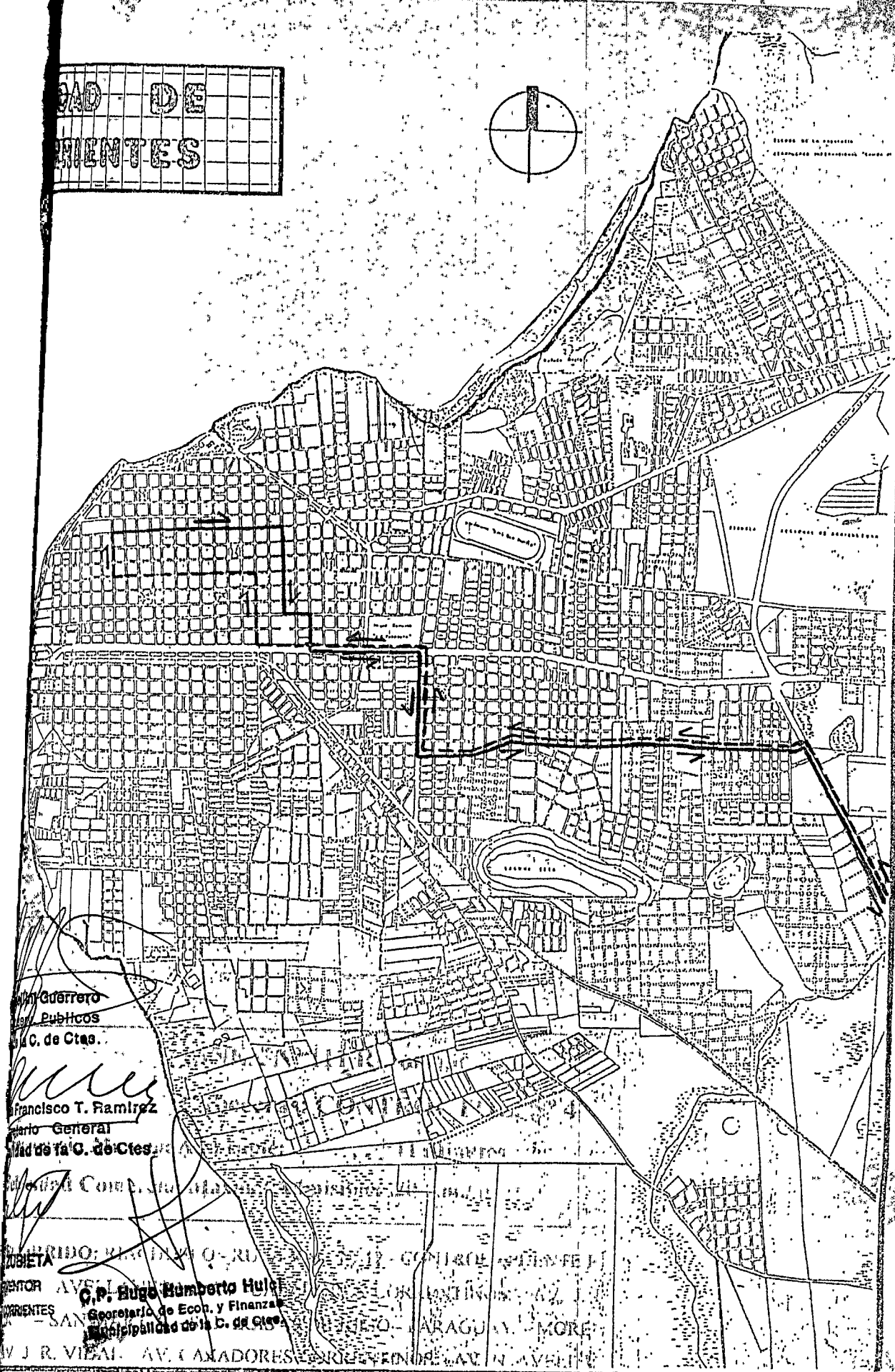
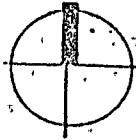
Cabeceras: CONTROL POL. N° 4

Frecuencia Máxima Admisible: 11 Minutos

Velocidad Comercial Máxima Admisible: 20 Km./hs.

RECORRIDO: RIACHUELO - RUTA NAC. N° 12 - CONTROL - PUENTE PIRAYUI - AV. J. D. PERON - AV. N. AVELLANEDA - AV. CAZADORES CORRENTINOS - AV. J. R. VIDAL - AV. FERRE - AV. SAN MARTIN - SAN LUIS - 9 DE JULIO - PARAGUAY - MORENO - BRASIL - AV. FERRE - AV. J. R. VIDAL - AV. CAZADORES CORRENTINOS - AV. N. AVELLANEDA - AV. J. D. PERON - RUTA NAC. N° 12 - PUENTE PIRAYUI - CONTROL - RIACHUELO.

CAD DE
RIENTES



Guerrero
Publicos
C. de Ctes.
Francisco T. Ramirez
Parto General
C. de Ctes.

RECORRIDO: RIACHUELO - RUTA NAC. N° 12 - CONTROL - PUENTE PIRAYUI - AV. J. D. PERON - AV. N. AVELLANEDA - AV. CAZADORES CORRENTINOS - AV. J. R. VIDAL - AV. FERRE - AV. SAN MARTIN - SAN LUIS - 9 DE JULIO - PARAGUAY - MORENO - BRASIL - AV. FERRE - AV. J. R. VIDAL - AV. CAZADORES CORRENTINOS - AV. N. AVELLANEDA - AV. J. D. PERON - RUTA NAC. N° 12 - PUENTE PIRAYUI - CONTROL - RIACHUELO.

C.P. Hugo Humberto Huls
Secretaría de Econ. y Finanzas
Municipalidad de la C. de Ctes.

08 OCT 1999

LINEA N° 111 Recorrido B

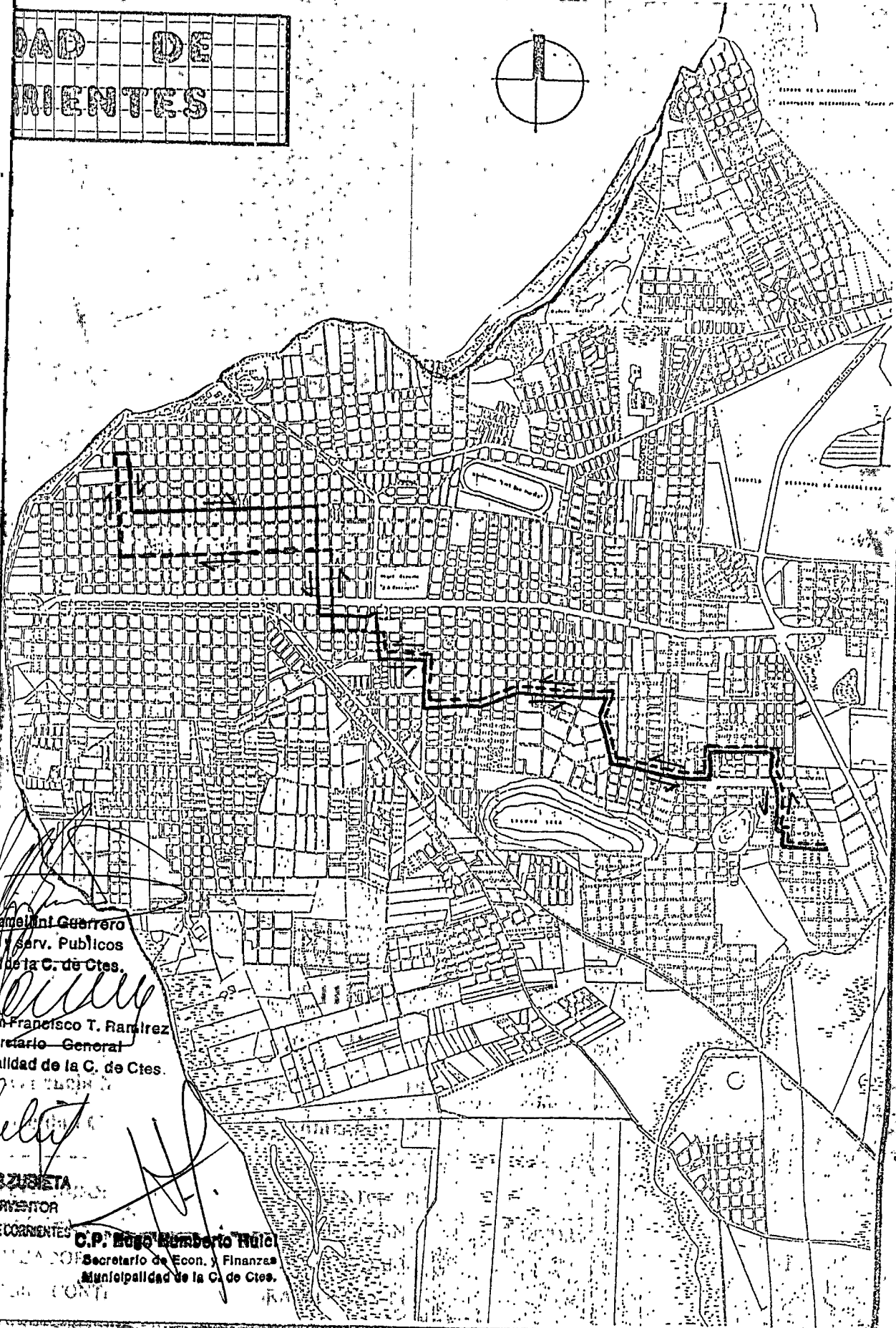
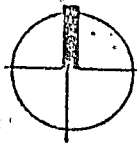
Cabecera: B° PIRAYUI

Frecuencia Máxima Admisible: 15 Minutos

Velocidad Comercial Máxima Admisible: 18 Km./hs.

RECORRIDO: TUPAC AMARU ESQ TRENTO - TUPAC AMARU - FRIAS - VESPUCIO - TURIN - SIRACUSA - SANCHEZ DE BUSTAMANTE - SAN F DE ASIS - MEDRANO - AVDA AVELLANEDA - CAZADORES CORRENTINOS - AV JR VIDAL - LAS HERAS - SANTA ROSA - GRAL PAZ - EDOR - CONTE - ROCA - BELGRANO - SAN LUIS - 25 DE MAYO - TUCUMÁN - IRIGOYEN - BRASIL - ROBERT - LAVALLE - AVDA SANTA ROSA - LAS HERAS - AV. J. R. VIDAL - AVDA CAZADORES CORR. - AVDA AVELLANEDA - MEDRANO - SAN F. DE ASIS - S. DE BUSTAMANTE - SIRACUSA - TURIN - VESPUCIO - FRIAS - TUPAC AMARU - TRENTO -

DAD DE
RIENTES



Francisco T. Ramirez
Serv. Publicos
C. de Ctes.

Francisco T. Ramirez
Secretario General
Municipalidad de la C. de Ctes.

SECRETARIA
INTERVISOR

SECRETARIA
C.P. Hugo Humberto Huidobro
Secretario de Econ. y Finanzas
Municipalidad de la C. de Ctes.